ОБЩЕСТВО С ОГРАНИЧЕННОЙ ОТВЕТСТВЕННОСТЬЮ

«ЮЖАРХЕОЛОГИЯ»

ИНН 6163208454/КПП 616301001
344006, Ростовская область, г. Ростов-на-Дону, ул. Станиславского, дом 130, Литер Б, помещение 3
Тел. (863) 269-90-16, 269-90-17, e-mail:info@arheo.pro

УТВЕРЖДАЮ
Директор
ООО «Южархеология»
_____ Д.А. Орленко
«17» сентября 2022 г.

ПРОЕКТНАЯ ДОКУМЕНТАЦИЯ

Обеспечения сохранности выявленных объектов археологического наследия Городище «Дявьева гора» и Селище «Дявьева гора» при реализации проекта Г.7.0000.23015-ТДР/ТСД/КГТП-500.000 «ППМТ «Унеча – Полоцк-1», участок Унеча – 70 км, Dn 820, км 52, р. Ипуть. Реконструкция»

Ростов-на-Дону – 2022 г.

Содержание

Введение……..... 3

1 Нормативно-правовая база…….…….. 4

2 Принципы и подходы к археологической оценке территории…… 11

3. Физико-географическая характеристика территории проведения работ…….. 13

4 История археологического изучения……. 14

5 Археологические полевые работы на объекте…… 16

6 Мероприятия по обеспечению сохранности ОАН…….……..... 32

6.1 Виды и технология строительно-монтажных работ в границах ОАН…… 32

6.2 Программа мероприятий по обеспечению сохранности ОАН……..…… 34

7 Список источников и литературы …….…..……. 36

8 Список сокращений……..……..…….……. 38

Приложение А Таблица координат поворотных точек ВОАН…...……...…….. 39

Приложение Б Альбом иллюстраций ……..……... 43

Приложение В Копия Открытого листа……..…….. 195

Приложение Г Копия письма из Управления по охране и сохранению историко-культурного наследия Брянской области…..……..……. 197

Согласовано:

Инв. № подл. | Подп. И дата

Изм.	Кол.уч	Лист	№ док.	Подп.	Дата	ППМТ "Унеча - Полоцк-1", участок Унеча - 70 км, Dn 820, км 52, р. Ипуть. Реконструкция.		
Разраб.						Г.7.0000.23015-ТДР/ ТСД/КГТП-500.000	Стадия	Лист	Листов
Н. контр.							П	2	198
							ООО "Южархеология"		

Инв. № подл.

Введение

Настоящий раздел разработан в соответствии со ст. 36, п. 3 Федерального закона № 73-ФЗ «Об объектах культурного наследия (памятниках истории и культуры) народов Российской Федерации» от 25.06.2002 г., согласно которому строительные и иные работы в границах территории объекта культурного наследия проводятся при наличии проекта об обеспечении сохранности указанного объекта, включающего оценку воздействия на него проводимых работ и согласованного с региональным органом охраны объектов культурного наследия.

Раздел «Обеспечения сохранности выявленных объектов археологического наследия Городище «Дявьева гора» и Селище «Дявьева гора» при реализации проекта Г.7.0000.23015-ТДР/ТСД/КГТП-500.000 «ППМТ «Унеча – Полоцк-1», участок Унеча – 70 км, Dn 820, км 52, р. Ипуть. Реконструкция»» разработан ООО «Южархеология» по заказу АО «Транснефть-Дружба» в лице ООО «Транснефть-ТСД».

Работы велись в соответствии с действующим законодательством.

Раздел включает следующие разделы: Введение; 1 Нормативно-правовая база; 2 Принципы и подходы к археологической оценке территории; 3. Физико-географическая характеристика территории проведения работ; 4 История археологического изучения; 5 Археологические полевые работы на объекте; 6 Мероприятия по обеспечению сохранности ВОАН; 6.1 Виды и технология строительно-монтажных работ в границах ВОАН; 6.2 Программа мероприятий по обеспечению сохранности ВОАН; 7 Список источников и литературы; 8 Список сокращений; Приложение А Таблица координат поворотных точек ВОАН; Приложение Б Альбом иллюстраций; Приложение В Копия Открытого листа; Приложение Г Копия письма из Управления по охране и сохранению историко-культурного наследия Брянской области.

1 Нормативно-правовая база

Конституция РФ от 12.12.1993 г.

Федеральный закон от 25.06.2002 г. №73-ФЗ «Об объектах культурного наследия (памятниках истории и культуры) народов Российской Федерации» (далее – Федеральный закон № 73-ФЗ).

Федеральный закон от 27.06.2011 № 163-ФЗ «О ратификации Европейской конвенции об охране археологического наследия (пересмотренной)».

Постановление Правительства Российской Федерации от 15.07.2009 г. № 569 «Об утверждении Положения о государственной историко-культурной экспертизе» (далее – Постановление № 569).

Постановление Правительства Российской Федерации от 20.02.2014 г. №127 «Об утверждении Правил выдачи, приостановления и прекращения действия разрешений (открытых листов) на проведение работ по выявлению и изучению объектов археологического наследия» (далее – Постановление № 127).

Постановление Правительства Российской Федерации от 05.03.2007 г. № 145 «О порядке организации и проведения государственной экспертизы проектной документации и результатов инженерных изысканий» (далее – Постановление № 145).

Постановление Правительства РФ от 12.09.2015 № 972 «Об утверждении Положения о зонах охраны объектов культурного наследия (памятников истории и культуры) народов Российской Федерации и о признании утратившими силу отдельных положений нормативных правовых актов Правительства Российской Федерации» (далее – Постановление № 972).

Закон Брянской области от 26.01.2006 г. (с изменениями 26.04.2021 г. №27-З) «Об объектах культурного наследия (памятниках истории и культуры) в Брянской области

Приказ Министерства культуры Российской Федерации от 01.09.2015 г. № 2328 «Об утверждении перечня отдельных сведений об объектах археологического наследия, которые не подлежат опубликованию».

Приказ Министерства культуры Российской Федерации от 04.06.2015 г. № 1745 «Об утверждении требований к составлению проектов границ территорий объектов культурного наследия» (далее – Приказ № 1745).

Приказ Минкультуры России от 03.10.2011 № 954 «Об утверждении Положения о едином государственном реестре объектов культурного наследия (памятников истории и культуры) народов Российской Федерации» (далее – Приказ № 954).

Приказ Минкультуры РФ от 26.08.2010 № 563 «Об утверждении Положения о порядке аттестации экспертов по проведению государственной историко-культурной экспертизы».

специальная, техническая и справочная литература:

Положение о порядке проведения археологических полевых работ и составления научной отчетной документации, утвержденное постановлением Бюро Отделения историко-филологических наук Российской академии наук от 20.06.2018 г. № 32 (далее – Положение № 32);

Методика определения границ территорий объектов археологического наследия (рекомендована письмом Министерства культуры Российской Федерации от 27.01.2012 № 12-01-39/05-АБ);

ГОСТ Р 55627-2013 «Археологические изыскания в составе работ по реставрации, консервации, ремонту и приспособлению объектов культурного наследия» (дата введения в действие - 01.04.2014);

перечень ресурсов информационно-телекоммуникационной сети «Интернет»:

Перечень выявленных объектов археологического наследия, расположенных на территории Брянской области.

иные документы и материалы:

Письмо Управления по охране и сохранению историко-культурного наследия Брянской области от 02.09.2020 № 1-2/1548 (далее – Управление);

Постановление Совета Министров СССР № 624 от 4.12.1974 г. «О дополнении и частичном изменении постановления Совета Министров РСФСР от 30 августа 1960 г. № 1327 «О дальнейшем улучшении дела охраны памятников культуры РСФСР»;

Областной закон Брянской области от 08.02.2006 г. № 11-з «Об объектах культурного наследия (памятниках истории и культуры) в Брянской области»;

В ст. 3 Федерального закона № 73-ФЗ дается четкое определение того, что именно относится к объектам культурного наследия – это объекты недвижимого имущества (включая объекты археологического наследия) и иные объекты с исторически связанными с ними территориями, произведениями живописи, скульптуры, декоративно-прикладного искусства, объектами науки и техники и иными предметами материальной культуры, возникшие в результате исторических событий, представляющие собой ценность с точки зрения истории, археологии, архитектуры, градостроительства, искусства, науки и техники, эстетики, этнологии или антропологии, социальной культуры и являющиеся свидетельством эпох и цивилизаций, подлинными источниками информации о зарождении и развитии культуры.

Под объектом археологического наследия понимаются частично или полностью скрытые в земле или под водой следы существования человека в прошлых эпохах (включая все связанные с такими следами археологические предметы и культурные слои), основным или одним из основных источников информации о которых являются археологические раскопки или находки. Объектами археологического наследия являются, в том числе городища, курганы, грунтовые могильники, древние погребения, селища, стоянки, каменные изваяния, стелы,

наскальные изображения, остатки древних укреплений, производств, каналов, судов, дорог, места совершения древних религиозных обрядов, отнесенные к объектам археологического наследия культурные слои.

Под археологическими предметами понимаются движимые вещи, основным или одним из основных источников информации о которых независимо от обстоятельств их обнаружения являются археологические раскопки или находки, в том числе предметы, обнаруженные в результате таких раскопок или находок.

Под культурным слоем понимается слой в земле или под водой, содержащий следы существования человека, время возникновения которых превышает сто лет, включающий археологические предметы

Ч. 1 и ч. 2 ст. 3.1 Федерального закона №73-ФЗ установлено, что территорией объекта культурного наследия является территория, непосредственно занятая данным объектом культурного наследия и (или) связанная с ним исторически и функционально, являющаяся его неотъемлемой частью. В территорию объекта культурного наследия могут входить земли, земельные участки, части земельных участков, земли лесного фонда, водные объекты или их части, находящиеся в государственной или муниципальной собственности либо в собственности физических или юридических лиц. Границы территории объекта культурного наследия могут не совпадать с границами существующих земельных участков. Границы территории объекта археологического наследия определяются на основании археологических полевых работ.

Вместе с тем ч. 7 ст. 3.1 Федерального закона № 73-ФЗ определено, что сведения о границах территории объекта культурного наследия, об ограничениях использования объекта недвижимого имущества, находящегося в границах территории объекта культурного наследия, учитываются в государственном кадастре недвижимости. Отсутствие в государственном кадастре недвижимости сведений, не является основанием для несоблюдения требований к осуществлению деятельности в границах территории объекта культурного наследия.

Согласно ч. 5 ст. 5 Федерального закона №73-ФЗ требования к осуществлению деятельности в границах территории объекта культурного наследия и особый режим использования земельного участка или его части, в границах которого располагается объект археологического наследия.

Особый режим использования земельного участка, в границах которого располагается объект археологического наследия, предусматривает возможность проведения археологических полевых работ в порядке, установленном Федеральным законом, земляных, строительных, мелиоративных и иных работ при условии обеспечения сохранности объекта археологического наследия, включенного в единый государственный реестр объектов культурного

наследия (памятников истории и культуры) народов Российской Федерации, либо выявленного объекта археологического наследия, а также обеспечения доступа граждан к указанным объектам.

В том числе ст. 30 Федерального закона № 73-ФЗ определяется, что земли, подлежащие воздействию земляных, строительных, мелиоративных, хозяйственных работ, работ по использованию лесов и иных работ, в случае, если орган охраны объектов культурного наследия не имеет данных об отсутствии на указанных землях объектов культурного наследия, включенных в реестр, выявленных объектов культурного наследия, либо объектов, обладающих признаками объекта культурного наследия, являются объектами историко-культурной экспертизы.

Ч. 1, ч. 2. ч. 3, ч. 4, ч. 9 ст. 36 Федерального закона №73-ФЗ также предусматриваются меры по обеспечению сохранности объектов культурного наследия, включенных в реестр, выявленных объектов культурного наследия, объектов, обладающих признаками объектов культурного наследия, принимаемые при проведении изыскательских, проектных, земляных, строительных, мелиоративных, хозяйственных и иных работ.

Проектирование и проведение земляных, строительных, мелиоративных, хозяйственных и иных работ осуществляются при отсутствии на данной территории объектов культурного наследия, либо при условии соблюдения техническим заказчиком (застройщиком) объекта капитального строительства, заказчиками других видов работ, лицом, проводящим указанные работы, требований ст. 36 Федерального закона №73-ФЗ.

Изыскательские, проектные, земляные, строительные, мелиоративные и иные работы проводятся при условии соблюдения требований к осуществлению деятельности в границах территории объекта культурного наследия, особого режима использования земельного участка, в границах которого располагается объект археологического наследия, и при условии реализации согласованных соответствующим органом охраны объектов культурного наследия обязательных разделов об обеспечении сохранности указанных объектов культурного наследия в проектах проведения таких работ или проектов обеспечения сохранности указанных объектов культурного наследия либо плана проведения спасательных археологических полевых работ, включающих оценку воздействия проводимых работ на указанные объекты культурного наследия.

Строительные и иные работы на земельном участке, непосредственно связанном с земельным участком в границах территории объекта культурного наследия, проводятся при наличии в проектной документации разделов об обеспечении сохранности указанного объекта культурного наследия или о проведении спасательных археологических полевых работ или

проекта обеспечения сохранности указанного объекта культурного наследия либо плана проведения спасательных археологических полевых работ, включающих оценку воздействия проводимых работ на указанный объект культурного наследия, согласованных с региональным органом охраны объектов культурного наследия.

В случае обнаружения в ходе проведения изыскательских, проектных, земляных, строительных, мелиоративных и иных работ объекта, обладающего признаками объекта культурного наследия, в том числе объекта археологического наследия, заказчик указанных работ, технический заказчик (застройщик) объекта капитального строительства, лицо, проводящее указанные работы, обязаны незамедлительно приостановить указанные работы и в течение трех дней со дня обнаружения такого объекта направить в региональный орган охраны объектов культурного наследия письменное заявление об обнаруженном объекте культурного наследия.

Изменение проекта проведения работ, представляющих собой угрозу нарушения целостности и сохранности выявленного объекта культурного наследия, объекта культурного наследия, включенного в реестр, разработка проекта обеспечения их сохранности, проведение историко-культурной экспертизы выявленного объекта культурного наследия, спасательные археологические полевые работы на объекте археологического наследия, обнаруженном в ходе проведения земляных, строительных, мелиоративных и иных работ, а также работы по обеспечению сохранности указанных в настоящей статье объектов проводятся за счет средств заказчика указанных работ, технического заказчика (застройщика) объекта капитального строительства.

В случае невозможности обеспечить физическую сохранность объекта археологического наследия, в соответствии с ч. 2 ст.40 Федерального закона № 73-ФЗ, под сохранением объекта археологического наследия понимаются спасательные археологические полевые работы, проводимые в порядке, определенном ст. 45.1 Федерального закона №73-ФЗ, с полным или частичным изъятием археологических предметов из раскопов. Порядок проведения археологических полевых работ также устанавливается ст. 45.1 Федерального закона № 73-ФЗ.

П. 2 Положения № 972, обусловлено, что на сопряженной с объектом культурного наследия территории может быть установлена одна или несколько зон охраны: охранная зона, зона регулирования застройки и хозяйственной деятельности, зона охраняемого природного ландшафта. Необходимый состав зон охраны объекта культурного наследия определяется соответствующим проектом.

Согласно п. 6 Положения № 972 границами зон охраны объекта культурного наследия являются линии, обозначающие территорию, за пределами которой осуществление градостроительной, хозяйственной и иной деятельности не оказывает прямое или косвенное негативное

воздействие на сохранность данного объекта культурного наследия в его исторической среде. Обозначение указанных линий, а также координат характерных точек границ зон охраны объекта культурного наследия на картах (схемах) должно позволять однозначно определить границы зон охраны объекта культурного наследия с нормативным значением точности, предусмотренным для ведения государственного кадастра недвижимости.

Постановлением № 127 определен порядок выдачи, приостановления и прекращения действия разрешений (открытых листов) на проведение археологических работ, а также требования к физическим и юридическим лицам, намеревающимся проводить такие работы.

Положением № 32 в соответствии с действующим законодательством определяются положения, относящиеся к порядку выдачи разрешений (открытых листов), проведению археологических работ, ответственности держателя разрешения (открытого листа) и организации, в которой он работает.

В соответствии с п. 3.19 Положения № 32 особым видом работ при археологических разведках являются работы на землеотводах: обследование земельных участков при изменении форм их хозяйственного использования или форм собственности (при передаче земельных участков в безвозмездное пользование, аренду, проведении сделок купли-продажи, наследовании, дарении и иных действиях, предусмотренных действующим законодательством).

Согласно п. 3.8 Положения № 32 категорически запрещается нарушение целостности объектов археологического наследия: шурфовка курганов, древних погребений, жилищных впадин, жальников или других визуально выраженных на поверхности объектов.

П. 3.20 Положения № 32 устанавливается, что работы на землеотводах проводятся на основании разрешения (открытого листа), выданного на археологические разведки на земельных участках, подлежащих хозяйственному освоению, в целях выявления и обследования объектов археологического наследия (или установления факта их отсутствия) и определения границ территории объекта археологического наследия с обязательным производством локальных земляных работ (до 20 м² на каждом выявленном объекте археологического наследия).

Полевое обследование участков землеотводов в обязательном порядке предусматривает выполнение шурфовки и зачисток существующих обнажений.

При обследовании земельных участков, которые ранее не подвергались археологическому изучению, шурфовка проводится с непременным обоснованием целесообразности выбора места заложения шурфов и их видовой фотофиксацией. Предварительная оценка количества закладываемых шурфов проводится из расчета не менее одного шурфа на 1 га при площадных обследованиях или 1 км − при линейных.

Окончательное количество шурфов определяется с таким расчетом, чтобы обеспечить

полное выявление и определение границ всех объектов археологического наследия, попадающих в пределы обследуемых земельных участков (за исключением случаев, предусмотренных пунктом 3.7. настоящего Положения). При этом шурфы могут располагаться на обследуемой площади неравномерно. Их количество необходимо увеличивать на всех участках, перспективных для размещения объектов археологического наследия любого типа.

Шурфы обязательно закладываются вблизи современных и древних водотоков и водоемов, оврагов, балок и иных подобных объектов, как в пойме, так и на террасах, на территории исторических населенных пунктов (существующих и исчезнувших) и в пределах их хозяйственных зон, на всех водораздельных участках, потенциально пригодных для расположения объектов археологического наследия.

Бесперспективность шурфовки отдельных участков землеотвода должна быть убедительно обоснована и фотодокументирована.

Для шурфов, зачисток и зондажей на участках землеотводов обязательно определение географических координат при помощи приборов глобального позиционирования.

В целях обеспечения сохранности объекта культурного наследия в его исторической среде на сопряженной с ним территории устанавливаются зоны охраны объекта культурного наследия: охранная зона, зона регулирования застройки и хозяйственной деятельности, зона охраняемого природного ландшафта. Необходимый состав зон охраны объекта культурного наследия определяется проектом зон охраны объекта культурного наследия. Порядок разработки проекта зон охраны объекта культурного наследия, требования к режимам использования земель и общие принципы установления требований к градостроительным регламентам в границах территорий данных зон устанавливаются Правительством Российской Федерации.

На основании изложенного основной задачей при разработке охранных мероприятий на стадии предварительных работ является полное натурное обследование участка для проектирования объекта строительства с целью выявления объектов культурного наследия, исследование известных по архивным данным памятников, сопоставление границ памятников и их границ зон охраны с границами участка проектируемых строительных работ, что дает возможность запланировать различные виды охранных мероприятий индивидуально для каждого памятника, попадающего в зону объекта строительства.

Стоимость археологических исследований рассчитывается на основании «Сборника цен на научно-проектные работы по памятникам истории и культуры», утвержденным приказом Министерства культуры СССР № 321 от 05.11.1990 г.

2 Принципы и подходы к археологической оценке территории

Дифференциация территории производится путем выделения участков, которые с точки зрения археологии не имеют научной ценности и, следовательно, не подлежат охране в рамках административно-правового регулирования государственным органом по охране объектов культурного наследия.

Для выделения бесперспективных с точки зрения археологии участков используются следующие показатели:

1) Изученность территории.

Наличие данных, полученных в результате предыдущих полевых археологических работ, об отсутствии на данной территории ОАН.

2) Степень изменённости среды.

Наличие данных об активном и длительном антропогенном воздействии, в результате которого природно-исторический ландшафт был преобразован в значительной степени, исключающей возможность сохранения ОАН.

3) Геоморфологическая характеристика.

Наличие данных, полученных на основании обобщения опыта предыдущих исследований, об отсутствии ОАН в условиях определенной геоморфологической ситуации.

Указанные критерии рассматриваются в комплексе. Для определения территории как не имеющей ценности с точки зрения археологии, необходимо наличие отрицательных данных по всем трем критериям.

Участки, перспективные для археологического поиска, выделяются по следующим критериям:

1) Устные или письменные сведения о наличии археологических находок и культурного слоя.

2) Близость культурного слоя памятников, границы которых на сегодняшний день не определены.

3) Неизученность территории археологическими методами.

4) Невысокая степень измененности среды.

5) Ландшафтные показатели.

Указанные критерии рассматриваются также в комплексе — наличие положительных данных как минимум по трем показателям дает возможность выделить перспективные участки.

Специфику охраны ОАН определяют следующие обстоятельства:

— отсутствие признаков объектов на дневной поверхности;

— расположение в различных ландшафтных условиях;

— отсутствие в кадастровой карте указаний на их границы;

— отсутствие вынесенных на местность знаков их границ и зон охраны;

– расположение в различных ландшафтных условиях.

Принимая во внимание изложенные выше обстоятельства, при разработке настоящего раздела проводились следующие работы:

1) Анализ биографических, картографических и архивных материалов.

2) Анализ изученности территории с точки зрения археологии.

3) Анализ геоморфологической ситуации.

4) Натурное обследование территории.

5) Разработка программы мероприятий по обеспечению сохранности объектов археологического наследия (ОАН).

3 Физико-географическая характеристика территории проведения работ

В административно-территориальном отношении участок изысканий расположен в Суражском районе Брянской области (рис. 2).

Брянская область расположена в западной части Восточно-Европейской равнины, занимая среднюю часть бассейна Десны и лесистый водораздел между ней и Окой. Входит в Центральный Федеральный Округ. Область граничит на севере со Смоленской областью, на западе — с Гомельской и Могилёвской областями Белоруссии, на востоке — с Калужской и Орловской областями, на юго-востоке — с Курской областью и на юге — с Черниговской и Сумской областями Украины. Площадь — 34 857 км. Население — 1 182 682 чел. (2021). Плотность населения: 34.74 чел. км2 (2018). Административный центр – Брянск.

Брянская область расположена в центральной части Восточной Европы. Площадь 34,9 тыс. кв. км поверхность области представляет собой в основном равнину с общим наклоном к ЮЗ. Здесь сочетаются возвышенные сильно расчаленные эрозионные равнины (западная часть Среднерусской и южная часть Смоленской возвышенностей) и плоские моренно-зандровые равнины Приднепровской низменности. Ландшафты смешанных лесов и полесья. Климат умеренно-континентальный. Реки Брянской области принадлежат бассейну Днепра. Наиболее крупная – левый приток Днепра – Десна с притоками Болва, Навля, Нерусса, Судость и др. На западе области протекают Ипуть и Беседь — притоки р. Сож. В 0,09 км от участка работ изысканий течет река Навля (Ахромеев, 2012).

Преобладают подзолистые, дерново-подзолистые и серые лесные почвы. В опольях (Присудостьском, Трубчевском, Стародубском, Брянском) распространены наиболее плодородные суглинистые серые лесные почвы, на западной окраине Среднерусской возвышенности - темно-серые и серые лесные почвы, а также оподзоленные черноземы. Подзолистые почвы распространены преимущественно на зандровых равнинах, там же встречаются дерново-подзолисто-глеевые почвы. В долинах р. Десны, Судости, Ипути — дерново-аллювиальные почвы. Брянская область расположена в лесной зоне, и только крайний юго-восток входит в лесостепную зону. Леса, занимающие около 1 млн. га, расположены неравномерно, наиболее крупные лесные массивы — по левобережью Десны и на севере. В поймах рек — заливные, на междуречьях — суходольные и низменные луга (Воробьев, 1993).

4 История археологического изучения

Суражский район Брянской области слабо исследован в археологическом отношении, хотя археологическое изучение территории современного района началось в конце XIX – начале XX вв. Некоторые памятники, например, городище Влазовичи, курганный могильник Дегтяревка, курганный могильник Жастково и др., были упомянуты в списках П.С. Уваровой (Уварова, 1936). В конце XIX - начале XX в. на территории современного Суражского района активные археологические изыскания проводил преподаватель истории и географии Новозыбковского реального училища П.М. Еременко и уроженец Мглинского уезда, народный учитель С.А. Гатцук. П.М. Еременко в 1891 г. исследовал курганный могильник Ляличи-2 и Ляличи-3 (Спицын, 1896), в 1905 г. обследовал городище Сураж (Еременко, 1906). С.А. Гатцук обследовал курганный могильник Дегтяревка, городища Лопазна 1 и 2 (Гатцук, 1906).

В 1931 г. на территории Суражского района работал известный белорусский археолог К.М. Поликарпович. Им были обследованы городище Влазовичи, селище и курганный могильник Косичи, городище Сураж (Поликарпович, 1931).

Исследования на территории района были возобновлены после Великой Отечественной войны. В 1955 г. директор Трубчевского краеведческого музея В.А. Падин обследовал поселение Гордый, селище и курганный могильник За-кот, городище Ляличи-1, городище Старый Дроков (Падин, 1905). В 1959 г. научный сотрудник Брянского областного краеведческого музея Ф.М. Заверня-ев обследовал стоянку Жуковка, поселение эпохи неолита и бронзы и древнерусское селище Красное, курганный могильник Нивное-2, городище Старый Дроков и городище Сураж (Заверняев, 1959).

В 1971 г. курганные могильники Дегтяревка – Жастково и Жастково исследовал сотрудник Института археологии СССР А.В. Кашкин (Кашкин, 1971). В 1972 г. в рамках работы по составлению Свода памятников Брянской области ряд памятников на территории района обследовал сотрудник Института археологии СССР В.И. Кулаков. Им были обследованы практически все известные к настоящему времени памятники на территории Суражского района: городище Влазовичи, селище Высокоселище, курганный могильник Дегтяревка, стоянка Жуковка, курганный могильник Каменск, стоянка, селище и курганный могильник Косичи, поселение и селище Красное, городища Лопазна 1 и 2, городище Ляличи-1, курганные могильники Ляличи 2 и 3, селище Нивное-1, курганный могильник Нивное-2 и поселение Нивное-3, городища Новый Дроков и Путилин, городище и селище Старый Дроков.

В 1983 г. в Суражском районе работал сотрудник Института археологии РАН А.С. Смирнов. Тогда им были обследованы два селища у с. Селище (Смирнов, 1983). В 1984 г. на территории района снова возобновил работы А.В. Кашкин. Он обследовал поселение Гордый и селище, и курганный могильник Закот (Кашкин,1984). А.С. Смирнов продолжил работы на

территории Суражского района в 1989 и 1991 гг. Им были обследованы селище Вьюково и курган Долотня.

Затем в исследовании памятников Суражского района наступил достаточно длительный перерыв. Только в 2007 г. научный сотрудник Отдела охранных раскопок ИА РАН О.И. Хижняков провел разведки по трассе нефтепровода «Балтийская трубопроводная система» (БТС-II), в ходе которых им были обследованы поселение Лопазна-4 – (эпоха бронзы – III-II тыс. до н.э.) и поселение Лопазна-5 (XII-XIII вв.) (Хижняков, 2007). В 2009 г. сотрудник Отдела охранных раскопок ИА РАН О.А. Брусенцов обследовал городище Федоровка (Брусенцов, 2009).

В 2021 году экспедицией ООО «Южархеология» выявлено ОАН Селище «Дявьева гора» и уточнены границы ВОАН Городище «Дявьева гора».

5 Археологические полевые работы на объекте

В 2021 году археологической экспедицией ООО НПО «Черноземье» было проведено археологическое обследование земельного участка, отведенного под объект: «ППМТ «Унеча – Полоцк-1», участок Унеча – 70 км, Dn 820, км 52, р. Ипуть. Реконструкция.» на территории Суражского района Брянской области. Обследовались земельные участки под строительство коммуникаций площадью 23,1509 га.

Участок расположен на обоих берегах р. Ипуть (левый приток р. Сож), на 3 км юго-западнее западной окраины г. Суража (рис. 4). На момент производства работ участок обследования подвержен сильному антропогенному воздействию: по значительной части участка проходит нефтепровод, грунтовые дороги, линии электропередач и коммуникации, связанные с нефтепроводом. Остальная часть участка занята лесом и лугом.

Установлено, что в непосредственной близости от участка проектирования, располагаются ВОАН Городище «Дявьева гора» и ВОАН Селище «Дявьева гора».

Полоса отвода объекта строительства запроектирована на 5 м севернее северо-западной границы ВОАН Городище «Дявьева гора» и на 33 м севернее северо-западной границы ВОАН Селище «Дявьева гора».

Всего на участке обследования было заложено 38 шурфов, из них 21 шурф размерами 2х2 м, 6 шурфов – 2х1 м и 11 шурфов – 1х1 м. Изучение участков с открытым грунтом показало отсутствие подъемного материала и признаков культурного слоя.

После визуального осмотра были заложены шурфы.

Шурф 1 (N52°59'02,3200", E32°19'50,8100") (рис. 32-37) заложен на правом берегу реки Ипуть, в 0,3 км к северу от реки и на 2,9 км юго-восточнее дома №54 по ул. Слобода в с. Влазовичи. Шурф ориентирован по сторонам света, его размеры составили 2х2 м. Дневная поверхность задернована. Шурф изучался пластами по 0,2 м. После зачистки по материку был сделан контрольный прокоп на глубину до 0,5 м. При исследовании выявлена следующая стратиграфия:

0–0,05 м– слой дерна;

0,05–0,33 м – темно-серая супесь, осветляющаяся в нижней части светло-коричневой супесью;

с 0,33 м – светло-коричневая супесь (материк).

Археологического материала и следов культурного слоя в шурфе не выявлено. Шурф засыпан.

Шурф 2 (N52°59'01,3900", E32°19'53,7000") (рис. 38-43) заложен на правом берегу реки Ипуть, в 0,2 км к северу от реки и на 2,98 км юго-восточнее дома №54 по ул. Слобода в с. Влазовичи. Шурф ориентирован по сторонам света, его размеры составили 2х2 м. Дневная

поверхность задернована. Шурф изучался пластами по 0,2 м. После зачистки по материку был сделан контрольный прокоп на глубину до 0,53 м. При исследовании выявлена следующая стратиграфия:

0–0,05 м– слой дерна;

0,05–0,3 м – темно-серая супесь, осветляющаяся в нижней части светло-коричневой супесью;

с 0,3 м – светло-коричневая супесь (материк).

Археологического материала и следов культурного слоя в шурфе не выявлено. Шурф засыпан.

Шурф 3 (N52°58'59,7400", E32°19'58,5700") (рис. 44-49) заложен на правом берегу реки Ипуть, в 0,16 км к северу от реки и на 3,08 км юго-восточнее дома №54 по ул. Слобода в с. Влазовичи. Шурф ориентирован по сторонам света, его размеры составили 2х2 м. Дневная поверхность задернована. Шурф изучался пластами по 0,2 м. После зачистки по материку был сделан контрольный прокоп на глубину до 0,55 м. При исследовании выявлена следующая стратиграфия:

0–0,05 м– слой дерна;

0,05–0,3 м – темно-серая супесь;

с 0,3 м – светло-коричневая супесь (материк).

Археологического материала и следов культурного слоя в шурфе не выявлено. Шурф засыпан.

Шурф 4 (N52°59'01,6400", E32°20'01,5800") (рис. 50-55) заложен на правом берегу реки Ипуть, в 0,2 км к северу от реки и на 3,05 км юго-восточнее дома №54 по ул. Слобода в с. Влазовичи. Шурф ориентирован по сторонам света, его размеры составили 2х2 м. Дневная поверхность задернована. Шурф изучался пластами по 0,2 м. После зачистки по материку был сделан контрольный прокоп на глубину до 0,56 м. При исследовании выявлена следующая стратиграфия:

0–0,05 м– слой дерна;

0,05–0,32 м – темно-серая супесь, осветляющаяся в нижней части светло-коричневой супесью;

с 0,32 м – светло-коричневая супесь (материк).

Археологического материала и следов культурного слоя в шурфе не выявлено. Шурф засыпан.

Шурф 5 (N52°59'03,5700", E32°20'01,6600") (рис. 56-61) заложен на правом берегу реки Ипуть, в 0,27 км к северу от реки и на 3 км юго-восточнее дома №54 по ул. Слобода в с. Вла-

зовичи. Шурф ориентирован по сторонам света, его размеры составили 2х2 м. Дневная поверхность задернована. Шурф изучался пластами по 0,2 м. После зачистки по материку был сделан контрольный прокоп на глубину до 0,6 м. При исследовании выявлена следующая стратиграфия:

0–0,05 м– слой дерна;

0,05–0,37 м – темно-серая супесь;

с 0,37 м – светло-коричневая супесь (материк).

Археологического материала и следов культурного слоя в шурфе не выявлено. Шурф засыпан.

Шурф 6 (N52°59'06,5600", E32°19'58,7200") (рис. 62-67) заложен на правом берегу реки Ипуть, в 0,3 км к северу от реки и на 2,9 км юго-восточнее дома №54 по ул. Слобода в с. Влазовичи. Шурф ориентирован по сторонам света, его размеры составили 2х2 м. Дневная поверхность задернована. Шурф изучался пластами по 0,2 м. После зачистки по материку был сделан контрольный прокоп на глубину до 0,64 м. При исследовании выявлена следующая стратиграфия:

0–0,02 м– слой дерна;

0,05–0,32 м – темно-серая супесь, осветляющаяся в нижней части светло-коричневой супесью;

с 0,32 м – светло-коричневая супесь (материк).

Археологического материала и следов культурного слоя в шурфе не выявлено. Шурф засыпан.

Шурф 7 (N52°59'09,2300", E32°20'12,6900") (рис. 68-73) заложен на правом берегу реки Ипуть, в 0,4 км к северу от реки и на 2,9 км юго-восточнее дома №54 по ул. Слобода в с. Влазовичи. Шурф ориентирован по сторонам света, его размеры составили 2х2 м. Дневная поверхность задернована. Шурф изучался пластами по 0,2 м. После зачистки по материку был сделан контрольный прокоп на глубину до 0,55 м. При исследовании выявлена следующая стратиграфия:

0–0,05 м– слой дерна;

0,05–0,3 м – темно-серая супесь, осветляющаяся в нижней части светло-коричневой супесью;

с 0,3 м – светло-коричневая супесь (материк).

Археологического материала и следов культурного слоя в шурфе не выявлено. Шурф засыпан.

Шурф 8 (N52°59'09,5700", E32°20'17,7500") (рис. 74-79) заложен на правом берегу реки Ипуть, в 0,48 км к северу от реки и на 3,02 км юго-восточнее дома №54 по ул. Слобода в с.

Влазовичи. Шурф ориентирован по сторонам света, его размеры составили 2х2 м. Дневная поверхность задернована. Шурф изучался пластами по 0,2 м. После зачистки по материку был сделан контрольный прокоп на глубину до 0,6 м. При исследовании выявлена следующая стратиграфия:

0–0,05 м– слой дерна;

0,05–0,3 м – темно-серая супесь, осветляющаяся в нижней части светло-коричневой супесью;

с 0,3 м – светло-коричневая супесь (материк).

Археологического материала и следов культурного слоя в шурфе не выявлено. Шурф засыпан.

Шурф 9 (N52°59'04,5900", E32°20'19,4600") (рис. 80-85) заложен на правом берегу реки Ипуть, в 0,32 км к северу от реки и на 3,16 км юго-восточнее дома №54 по ул. Слобода в с. Влазовичи. Шурф ориентирован по сторонам света, его размеры составили 2х2 м. Дневная поверхность задернована. Шурф изучался пластами по 0,2 м. После зачистки по материку был сделан контрольный прокоп на глубину до 0,54 м. При исследовании выявлена следующая стратиграфия:

0–0,05 м– слой дерна;

0,05–0,3 м – темно-серая супесь;

с 0,3 м – светло-коричневая супесь (материк).

Археологического материала и следов культурного слоя в шурфе не выявлено. Шурф засыпан.

Шурф 10 (N52°59'01,8400", E32°20'19,5600") (рис. 86-91) заложен на правом берегу реки Ипуть, в 0,24 км к северу от реки и на 3,24 км юго-восточнее дома №54 по ул. Слобода в с. Влазовичи. Шурф ориентирован по сторонам света, его размеры составили 2х2 м. Дневная поверхность задернована. Шурф изучался пластами по 0,2 м. После зачистки по материку был сделан контрольный прокоп на глубину до 0,8 м. При исследовании выявлена следующая стратиграфия:

0–0,05 м– слой дерна;

0,05–0,4 м – темно-коричневая супесь;

0,4–0,6 м – темно-серая супесь;

с 0,6 м – светло-коричневая супесь (материк).

Археологического материала и следов культурного слоя в шурфе не выявлено. Шурф засыпан.

Шурф 11 (N52°58'59,0300", E32°20'26,3700") (рис. 92-97) заложен на правом берегу реки Ипуть, в 0,21 км к северу от реки и на 3,37 км юго-восточнее дома №54 по ул. Слобода в

с. Влазовичи. Шурф ориентирован по сторонам света, его размеры составили 2х2 м. Дневная поверхность задернована. Шурф изучался пластами по 0,2 м. После зачистки по материку был сделан контрольный прокоп на глубину до 0,65 м. При исследовании выявлена следующая стратиграфия:

0–0,05 м– слой дерна;

0,05–0,52 м – темно-серая супесь;

с 0,52 м – светло-коричневая супесь (материк).

Археологического материала и следов культурного слоя в шурфе не выявлено. Шурф засыпан.

Шурф 12 (N52°59'04,3100", E32°20'19,5800") (рис. 98-103) заложен на правом берегу реки Ипуть, в 0,32 км к северу от реки и на 3,16 км юго-восточнее дома №54 по ул. Слобода в с. Влазовичи. Шурф ориентирован по сторонам света, его размеры составили 1х1 м. Дневная поверхность задернована. Шурф изучался пластами по 0,2 м. После зачистки по материку был сделан контрольный прокоп на глубину до 0,52 м. При исследовании выявлена следующая стратиграфия:

0–0,05 м– слой дерна;

0,05–0,29 м – темно-серая супесь, осветляющаяся в нижней части светло-коричневой супесью;

с 0,29 м – светло-коричневая супесь (материк).

Археологического материала и следов культурного слоя в шурфе не выявлено. Шурф засыпан.

Шурф 13 (N52°59'04,9400", E32°20'19,0500") (рис. 104-109) заложен на правом берегу реки Ипуть, в 0,33 км к северу от реки и на 3,16 км юго-восточнее дома №54 по ул. Слобода в с. Влазовичи. Шурф ориентирован по сторонам света, его размеры составили 1х1 м. Дневная поверхность задернована. Шурф изучался пластами по 0,2 м. После зачистки по материку был сделан контрольный прокоп на глубину до 0,4 м. При исследовании выявлена следующая стратиграфия:

0–0,05 м– слой дерна;

0,05–0,26 м – темно-серая супесь, осветляющаяся в нижней части светло-коричневой супесью;

с 0,26 м – светло-коричневая супесь (материк).

Археологического материала и следов культурного слоя в шурфе не выявлено. Шурф засыпан.

Шурф 14 (N52°58'13,7300", E32°21'04,1100") (рис. 110-115) заложен на левом берегу реки Ипуть, в 1,38 км к югу от реки и на 1,45 км северо-западнее дома №1 по ул. Луговая в д.

Беловодка. Шурф ориентирован по сторонам света, его размеры составили 2х2 м. Дневная поверхность задернована. Шурф изучался пластами по 0,2 м. После зачистки по материку был сделан контрольный прокоп на глубину до 0,6 м. При исследовании выявлена следующая стратиграфия:

0–0,05 м– слой дерна;

0,05–0,28 м – темно-серая супесь, осветляющаяся в нижней части светло-коричневой супесью;

с 0,28 м – светло-коричневая супесь (материк).

Археологического материала и следов культурного слоя в шурфе не выявлено. Шурф засыпан.

Шурф 15 (N52°58'16,5300", E32°20'55,4600") (рис. 116-121) заложен на левом берегу реки Ипуть, в 1,15 км к югу от реки и на 1,63 км северо-западнее дома №1 по ул. Луговая в д. Беловодка. Шурф ориентирован по сторонам света, его размеры составили 2х2 м. Дневная поверхность задернована. Шурф изучался пластами по 0,2 м. После зачистки по материку был сделан контрольный прокоп на глубину до 0,55 м. При исследовании выявлена следующая стратиграфия:

0–0,05 м– слой дерна;

0,05–0,35 м – темно-серая супесь;

с 0,35 м – светло-коричневая супесь (материк).

Археологического материала и следов культурного слоя в шурфе не выявлено. Шурф засыпан.

Шурф 16 (N52°58'21,0100", E32°20'42,3500") (рис. 122-127) заложен на левом берегу реки Ипуть, в 0,97 км к югу от реки и на 1,91 км северо-западнее дома №1 по ул. Луговая в д. Беловодка. Шурф ориентирован по сторонам света, его размеры составили 2х2 м. Дневная поверхность задернована. Шурф изучался пластами по 0,2 м. После зачистки по материку был сделан контрольный прокоп на глубину до 0,6 м. При исследовании выявлена следующая стратиграфия:

0–0,05 м– слой дерна;

0,05–0,32 м – темно-серая супесь;

с 0,32 м – светло-коричневая супесь (материк).

Археологического материала и следов культурного слоя в шурфе не выявлено. Шурф засыпан.

Шурф 17 (N52°58'23,2400", E32°20'34,6100") (рис. 128-133) заложен на левом берегу реки Ипуть, в 0,66 км к югу от реки и на 2,07 км северо-западнее дома №1 по ул. Луговая в д.

Беловодка. Шурф ориентирован по сторонам света, его размеры составили 2х2 м. Дневная поверхность задернована. Шурф изучался пластами по 0,2 м. После зачистки по материку был сделан контрольный прокоп на глубину до 0,5 м. При исследовании выявлена следующая стратиграфия:

0–0,05 м– слой дерна;

0,05–0,3 м – темно-коричневая супесь;

с 0,3 м – светло-коричневая супесь (материк).

Археологического материала и следов культурного слоя в шурфе не выявлено. Шурф засыпан.

Шурф 18 (N52°58'32,8400", E32°20'37,8700") (рис. 134-139) заложен на левом берегу реки Ипуть, в 0,36 км к югу от реки и на 2,14 км северо-западнее дома №1 по ул. Луговая в д. Беловодка. Шурф ориентирован по сторонам света, его размеры составили 2х2 м. Дневная поверхность задернована. Шурф изучался пластами по 0,2 м. После зачистки по материку был сделан контрольный прокоп на глубину до 0,46 м. При исследовании выявлена следующая стратиграфия:

0–0,05 м– слой дерна;

0,05–0,27 м – темно-серая супесь;

с 0,27 м – светло-коричневая супесь (материк).

Археологического материала и следов культурного слоя в шурфе не выявлено. Шурф засыпан.

Шурф 19 (N52°58'28,1900", E32°20'38,6000") (рис. 140-145) заложен на левом берегу реки Ипуть, в 0,5 км к югу от реки и на 2,06 км северо-западнее дома №1 по ул. Луговая в д. Беловодка. Шурф ориентирован по сторонам света, его размеры составили 2х2 м. Дневная поверхность задернована. Шурф изучался пластами по 0,2 м. После зачистки по материку был сделан контрольный прокоп на глубину до 0,7 м. При исследовании выявлена следующая стратиграфия:

0–0,05 м– слой дерна;

0,05–0,45 м – темно-серая супесь, осветляющаяся в нижней части светло-коричневой супесью;

с 0,45 м – светло-коричневая супесь (материк).

Археологического материала и следов культурного слоя в шурфе не выявлено. Шурф засыпан.

Шурф 20 (N52°58'38,2200", E32°20'30,0300") (рис. 146-151) заложен на левом берегу реки Ипуть, в 0,32 км к югу от реки. Шурф ориентирован по сторонам света, его размеры составили 2х2 м. Дневная поверхность задернована. Шурф изучался пластами по 0,2 м. После

зачистки по материку был сделан контрольный прокоп на глубину до 0,55 м. При исследовании выявлена следующая стратиграфия:

0–0,05 м– слой дерна;

0,05–0,3 м – темно-серая супесь, осветляющаяся в нижней части светло-коричневой супесью;

с 0,3 м – светло-коричневая супесь (материк).

Археологического материала и следов культурного слоя в шурфе не выявлено. Шурф засыпан.

Шурф 21 (N52°58'38,8900", E32°20'24,1500") (рис. 152-157) заложен на левом берегу реки Ипуть, в 0,42 км к югу от реки. Шурф ориентирован по сторонам света, его размеры составили 2х2 м. Дневная поверхность задернована. Шурф изучался пластами по 0,2 м. После зачистки по материку был сделан контрольный прокоп на глубину до 0,55 м. При исследовании выявлена следующая стратиграфия:

0–0,05 м– слой дерна;

0,05–0,3 м – темно-серая супесь, осветляющаяся в нижней части светло-коричневой супесью;

с 0,3 м – светло-коричневая супесь (материк).

Археологического материала и следов культурного слоя в шурфе не выявлено. Шурф засыпан.

Шурф 22 (N52°58'42,3800", E32°20'22,8400") (рис. 158-163) заложен на левом берегу реки Ипуть, в 0,31 км к югу от реки. Шурф ориентирован по сторонам света, его размеры составили 2х2 м. Дневная поверхность задернована. Шурф изучался пластами по 0,2 м. После зачистки по материку был сделан контрольный прокоп на глубину до 0,75 м. При исследовании выявлена следующая стратиграфия:

0–0,05 м– слой дерна;

0,05–0,2 м – темно-серая супесь;

0,2–0,25 м – уголь;

0,25–0,55 м – темно-серая супесь, осветляющаяся в нижней части светло-коричневой супесью;

с 0,55 м – светло-коричневая супесь (материк).

Археологического материала и следов культурного слоя в шурфе не выявлено. Шурф засыпан.

Шурф 23 (N52°58'41,8800", E32°20'24,0200") (рис. 164-169) заложен на левом берегу реки Ипуть, в 0,32 км к югу от реки. Шурф ориентирован по сторонам света, его размеры составили 2х2 м. Дневная поверхность задернована. Шурф изучался пластами по 0,2 м. После

зачистки по материку был сделан контрольный прокоп на глубину до 0,7 м. При исследовании выявлена следующая стратиграфия:

0–0,05 м– слой дерна;

0,05–0,42 м – темно-серая супесь, осветляющаяся в нижней части светло-коричневой супесью;

с 0,42 м – светло-коричневая супесь (материк).

Археологического материала и следов культурного слоя в шурфе не выявлено. Шурф засыпан.

Шурф 24 (N52°58'41,8200", E32°20'24,8400") (рис. 170-175) заложен на левом берегу реки Ипуть, в 0,31 км к югу от реки. Шурф ориентирован по сторонам света, его размеры составили 1х1 м. Дневная поверхность задернована. Шурф изучался пластами по 0,2 м. После зачистки по материку был сделан контрольный прокоп на глубину до 0,85 м, после чего пошли грунтовые воды. При исследовании выявлена следующая стратиграфия:

0–0,05 м– слой дерна;

0,05–0,64 м – темно-серая супесь;

с 0,64 м – светло-коричневая супесь (материк).

Археологического материала и следов культурного слоя в шурфе не выявлено. Шурф засыпан.

Шурф 25 (N52°58'41,6400", E32°20'23,8300") (рис. 176-181) заложен на левом берегу реки Ипуть, в 0,33 км к югу от реки. Шурф ориентирован по сторонам света, его размеры составили 1х1 м. Дневная поверхность задернована. Шурф изучался пластами по 0,2 м. После зачистки по материку был сделан контрольный прокоп на глубину до 0,8 м. При исследовании выявлена следующая стратиграфия:

0–0,05 м– слой дерна;

0,05–0,55 м – темно-серая супесь, осветляющаяся в нижней части светло-коричневой супесью;

с 0,55 м – светло-коричневая супесь (материк).

Археологического материала и следов культурного слоя в шурфе не выявлено. Шурф засыпан.

Шурф 26 (N52°58'58,8200", E32°19'57,7800") (рис. 182-194) заложен на правом берегу реки Ипуть, в 0,15 км к северу от реки, в северной части ВОАН Городище «Дявьева гора». Шурф ориентирован по сторонам света, его размеры составили 2х1 м. Дневная поверхность задернована. Шурф изучался пластами по 0,2 м. После зачистки по материку был сделан контрольный прокоп на глубину до 0,76 м. При исследовании выявлена следующая стратиграфия:

Северный борт (рис. 186, 193.1). Поверхность участка представляет собой ровную задернованную поверхность (мощность до 0,05 м). По борту наблюдается следующая стратиграфия. Верхний слой – супесь темно-серого цвета мощностью 0,4 м. Второй слой темно-коричневая супесь мощностью до 0,2 м. Далее следует материк – светло-коричневый суглинок.

Восточный борт (рис. 187, 193.2). Поверхность участка представляет собой ровную задернованную поверхность (мощность до 0,05 м). По борту наблюдается следующая стратиграфия. Верхний слой – супесь темно-серого цвета мощностью 0,4 м. Второй слой темно-коричневая супесь мощностью до 0,2 м. Далее следует материк – светло-коричневый суглинок.

Южный борт (рис. 188, 193.3). Поверхность участка представляет собой ровную задернованную поверхность (мощность до 0,05 м). По борту наблюдается следующая стратиграфия. Верхний слой – супесь темно-серого цвета мощностью 0,3 м. Второй слой темно-коричневая супесь мощностью до 0,2 м. Далее следует материк – светло-коричневый суглинок.

Западная стенка (рис. 189, 193.4). Поверхность участка представляет собой ровную задернованную поверхность (мощность до 0,05 м). По борту наблюдается следующая стратиграфия. Верхний слой – супесь темно-серого цвета мощностью 0,4 м. Второй слой темно-коричневая супесь мощностью до 0,25 м. Далее следует материк – светло-коричневый суглинок.

Из заполнения пласта 3 (0,4–0,6 м) шурфа происходит 3 находки кремня, 1 находка камня со следами обработки и 6 фрагментов стенок лепной керамики эпохи раннего железного века (рис. 194). Находки относится к эпохе раннего железного века (I тыс. до н. э. – первая половина I тыс. н.э.).

Шурф 27 (N52°59'00,8700", E32°20'00,2100") (рис. 195-200) заложен на правом берегу реки Ипуть, в 0,2 км к северу от реки. Шурф ориентирован по сторонам света, его размеры составили 2х1 м. Дневная поверхность задернована. Шурф изучался пластами по 0,2 м. После зачистки по материку был сделан контрольный прокоп на глубину до 0,56 м. При исследовании выявлена следующая стратиграфия:

0–0,05 м– слой дерна;

0,05–0,33 м – темно-серая супесь;

с 0,33 м – светло-коричневая супесь (материк).

Археологического материала и следов культурного слоя в шурфе не выявлено. Шурф засыпан.

Шурф 28 (N52°59'00,9300", E32°20'03,1200") (рис. 201-206) заложен на правом берегу реки Ипуть, в 0,18 км к северу от реки. Шурф ориентирован по сторонам света, его размеры составили 2х1 м. Дневная поверхность задернована. Шурф изучался пластами по 0,2 м. После зачистки по материку был сделан контрольный прокоп на глубину до 0,49 м. При исследовании выявлена следующая стратиграфия:

0–0,05 м– слой дерна;

0,05–0,26 м – темно-серая супесь, осветляющаяся в нижней части светло-коричневой супесью;

с 0,26 м – светло-коричневая супесь (материк).

Археологического материала и следов культурного слоя в шурфе не выявлено. Шурф засыпан.

Шурф 29 (N52°58'56,9700", E32°19'57,5900") (рис. 207-219) заложен на правом берегу реки Ипуть, в 0,09 км к северу от реки, в центральной части ВОАН Селище «Дявьева гора». Шурф ориентирован по сторонам света, его размеры составили 1х1 м. Дневная поверхность задернована. Шурф изучался пластами по 0,2 м. После зачистки по материку был сделан контрольный прокоп на глубину до 0,57 м. При исследовании выявлена следующая стратиграфия:

Северный борт (рис. 211, 218.1). Поверхность участка представляет собой ровную задернованную поверхность (мощность до 0,05 м). По борту наблюдается следующая стратиграфия. Верхний слой – супесь темно-серого цвета мощностью 0,5 м. Далее следует материк – светло-коричневый суглинок.

Восточный борт (рис. 212, 218.2). Поверхность участка представляет собой ровную задернованную поверхность (мощность до 0,05 м). По борту наблюдается следующая стратиграфия. Верхний слой – супесь темно-серого цвета мощностью 0,5 м. Второй слой выброс материковой светло-коричневой супеси мощностью до 0,2 м. Далее следует материк – светло-коричневый суглинок.

Южный борт (рис. 213, 218.3). Поверхность участка представляет собой ровную задернованную поверхность (мощность до 0,05 м). По борту наблюдается следующая стратиграфия. Верхний слой – супесь темно-серого цвета мощностью 0,4 м. Второй слой выброс материковой светло-коричневой супеси мощностью до 0,12 м. Далее следует материк – светло-коричневый суглинок.

Западная стенка (рис. 214, 218.4). Поверхность участка представляет собой ровную задернованную поверхность (мощность до 0,05 м). По борту наблюдается следующая стратиграфия. Верхний слой – супесь темно-серого цвета мощностью 0,45 м. Далее следует материк – светло-коричневый суглинок.

Из заполнения пласта 2 (0,22–0,47 м) шурфа происходит 18 находки лепной керамики эпохи раннего железного века (рис. 219). Керамика относится к эпохе раннего железного века (I тыс. до н. э. – первая половина I тыс. н.э.).

Шурф 30 (N52°58'56,0300", E32°19'58,5300") (рис. 220-232) заложен на правом берегу реки Ипуть, в 0,06 км к северу от реки, в южной части ВОАН Селище «Дявьева гора». Шурф

ориентирован по сторонам света, его размеры составили 1х1 м. Дневная поверхность задернована. Шурф изучался пластами по 0,2 м. После зачистки по материку был сделан контрольный прокоп на глубину до 0,43 м. При исследовании выявлена следующая стратиграфия:

Северный борт (рис. 224, 231.1). Поверхность участка представляет собой ровную задернованную поверхность (мощность до 0,05 м). По борту наблюдается следующая стратиграфия. Верхний слой – супесь темно-серого цвета мощностью 0,35 м. Под ним выброс материковой светло-коричневой супеси мощностью 0,1 м. Далее следует материк – светло-коричневый суглинок.

Восточный борт (рис. 225, 231.2). Поверхность участка представляет собой ровную задернованную поверхность (мощность до 0,05 м). Верхний слой – супесь темно-серого цвета мощностью 0,35 м. Под ним выброс материковой светло-коричневой супеси мощностью 0,1 м. Далее следует материк – светло-коричневый суглинок.

Южный борт (рис. 226, 231.3). Поверхность участка представляет собой ровную задернованную поверхность (мощность до 0,05 м). По борту наблюдается следующая стратиграфия. Верхний слой – супесь темно-серого цвета мощностью 0,4 м. Под ним выброс материковой светло-коричневой супеси мощностью 0,09 м. Далее следует материк – светло-коричневый суглинок.

Западная стенка (рис. 227, 231.4). Поверхность участка представляет собой ровную задернованную поверхность (мощность до 0,05 м). По борту наблюдается следующая стратиграфия. Верхний слой – супесь темно-серого цвета мощностью 0,3 м. Под ним выброс материковой светло-коричневой супеси мощностью 0,1 м. Далее следует материк – светло-коричневый суглинок.

Из заполнения пласта 2 (0,19–0,4 м) шурфа происходит 11 находок лепной керамики эпохи раннего железного века и 1 находка кремня (рис. 232). Находки относятся к эпохе раннего железного века (I тыс. до н. э. – первая половина I тыс. н.э.).

Шурф 31 (E32°19'58,5300", E32°19'54,6900") (рис. 233-244) заложен на правом берегу реки Ипуть, в 0,1 км к северу от реки, в западной части ВОАН Селище «Дявьева гора». Шурф ориентирован по сторонам света, его размеры составили 1х1 м. Дневная поверхность задернована. Шурф изучался пластами по 0,2 м. После зачистки по материку был сделан контрольный прокоп на глубину до 0,79 м. При исследовании выявлена следующая стратиграфия:

Северный борт (рис. 236, 244.1). Поверхность участка представляет собой ровную задернованную поверхность (мощность до 0,05 м). По борту наблюдается следующая стратиграфия. Верхний слой – супесь темно-серого цвета мощностью 0,5 м. Второй слой темно-коричневой супеси мощностью до 0,2 м. Далее следует материк – светло-коричневый суглинок.

Восточный борт (рис. 236, 244.2). Поверхность участка представляет собой ровную задернованную поверхность (мощность до 0,05 м). По борту наблюдается следующая стратиграфия. Верхний слой – супесь темно-серого цвета мощностью 0,35 м. Второй слой темно-коричневой супеси мощностью до 0,2 м. Далее следует материк – светло-коричневый суглинок.

Южный борт (рис. 238, 244.3). Поверхность участка представляет собой ровную задернованную поверхность (мощность до 0,05 м). По борту наблюдается следующая стратиграфия. Верхний слой – супесь темно-серого цвета мощностью 0,35 м. Второй слой темно-коричневой супеси мощностью до 0,15 м. Далее следует материк – светло-коричневый суглинок.

Западная стенка (рис. 239, 244.4). Поверхность участка представляет собой ровную задернованную поверхность (мощность до 0,05 м). По борту наблюдается следующая стратиграфия. Верхний слой – супесь темно-серого цвета мощностью 0,5 м. Второй слой темно-коричневой супеси мощностью до 0,15 м. Далее следует материк – светло-коричневый суглинок.

Из заполнения пласта 3 (0,4–0,5 м) шурфа происходит 3 находки лепной керамики эпохи раннего железного века и 1 находка кремня (рис. 242). Находки относится к эпохе раннего железного века (I тыс. до н. э. – первая половина I тыс. н.э.).

Шурф 32 (N52°59'00,6300", E32°20'08,7800") (рис. 245-250) заложен на правом берегу реки Ипуть, в 0,18 км к северу от реки. Шурф ориентирован по сторонам света, его размеры составили 2х1 м. Дневная поверхность задернована. Шурф изучался пластами по 0,2 м. После зачистки по материку был сделан контрольный прокоп на глубину до 0,8 м. При исследовании выявлена следующая стратиграфия:

0–0,05 м– слой дерна;

0,05–0,25 м – темно-серая супесь;

0,25–0,6 м – темно-коричневая супесь;

с 0,6 м – светло-коричневая супесь (материк).

Археологического материала и следов культурного слоя в шурфе не выявлено. Шурф засыпан.

Шурф 33 (N52°59'01,5200", E32°20'09,7500") (рис. 251-256) заложен на правом берегу реки Ипуть, в 0,21 км к северу от реки. Шурф ориентирован по сторонам света, его размеры составили 2х1 м. Дневная поверхность задернована. Шурф изучался пластами по 0,2 м. После зачистки по материку был сделан контрольный прокоп на глубину до 0,57 м. При исследовании выявлена следующая стратиграфия:

0–0,05 м– слой дерна;

0,05–0,3 м – темно-серая супесь, осветляющаяся в нижней части светло-коричневой супесью;

с 0,3 м – светло-коричневая супесь (материк).

Археологического материала и следов культурного слоя в шурфе не выявлено. Шурф засыпан.

Шурф 34 (N52°59'00,2200", E32°20'07,8000") (рис. 257-262) заложен на правом берегу реки Ипуть, в 0,16 км к северу от реки. Шурф ориентирован по сторонам света, его размеры составили 2х1 м. Дневная поверхность задернована. Шурф изучался пластами по 0,2 м. После зачистки по материку был сделан контрольный прокоп на глубину до 0,6 м. При исследовании выявлена следующая стратиграфия:

0–0,05 м– слой дерна;

0,05–0,39 м – темно-серая супесь, осветляющаяся в нижней части светло-коричневой супесью;

с 0,39 м – светло-коричневая супесь (материк).

Археологического материала и следов культурного слоя в шурфе не выявлено. Шурф засыпан.

Шурф 35 (N52°59'00,9500", E32°20'08,1300") (рис. 263-268) заложен на правом берегу реки Ипуть, в 0,2 км к северу от реки. Шурф ориентирован по сторонам света, его размеры составили 1х1 м. Дневная поверхность задернована. Шурф изучался пластами по 0,2 м. После зачистки по материку был сделан контрольный прокоп на глубину до 0,5 м. При исследовании выявлена следующая стратиграфия:

0–0,05 м– слой дерна;

0,05–0,33 м – темно-серая супесь, осветляющаяся в нижней части светло-коричневой супесью;

с 0,33 м – светло-коричневая супесь (материк).

Археологического материала и следов культурного слоя в шурфе не выявлено. Шурф засыпан.

Шурф 36 (N52°59'00,3000", E32°19'56,2500") (рис. 269-274) заложен на правом берегу реки Ипуть, в 0,2 км к северу от реки. Шурф ориентирован по сторонам света, его размеры составили 1х1 м. Дневная поверхность задернована. Шурф изучался пластами по 0,2 м. После зачистки по материку был сделан контрольный прокоп на глубину до 0,52 м. При исследовании выявлена следующая стратиграфия:

0–0,05 м– слой дерна;

0,05–0,3 м – темно-коричневая супесь;

с 0,3 м – светло-коричневая супесь (материк).

Археологического материала и следов культурного слоя в шурфе не выявлено. Шурф засыпан.

Шурф 37 (N52°58'59,0900", E32°19'53,8500") (рис. 275-280) заложен на правом берегу реки Ипуть, в 0,17 км к северу от реки. Шурф ориентирован по сторонам света, его размеры составили 1х1 м. Дневная поверхность задернована. Шурф изучался пластами по 0,2 м. После зачистки по материку был сделан контрольный прокоп на глубину до 0,5 м. При исследовании выявлена следующая стратиграфия:

0–0,05 м– слой дерна;

0,05–0,33 м – темно-коричневая супесь;

с 0,33 м – светло-коричневая супесь (материк).

Археологического материала и следов культурного слоя в шурфе не выявлено. Шурф засыпан.

Шурф 38 (N52°58'57,6000", E32°19'50,4300") (рис. 281-286) заложен на правом берегу реки Ипуть, в 0,16 км к северу от реки. Шурф ориентирован по сторонам света, его размеры составили 1х1 м. Дневная поверхность задернована. Шурф изучался пластами по 0,2 м. После зачистки по материку был сделан контрольный прокоп на глубину до 0,56 м. При исследовании выявлена следующая стратиграфия:

0–0,05 м– слой дерна;

0,05–0,34 м – темно-серая супесь, осветляющаяся в нижней части светло-коричневой супесью;

с 0,34 м – светло-коричневая супесь (материк).

Археологического материала и следов культурного слоя в шурфе не выявлено. Шурф засыпан.

Описание ВОАН Городище «Дявьева гора»

Памятник расположен на правом высоком берегу р. Ипуть в урочище Дявьева гора. Городище занимает сильно подрезанный останец, овальной формы. Размеры его по линии СЗ-ЮВ – 90 м, по линии ЮЗ-СВ -75 м.

Высота над уровнем реки 20-25 м, от подошвы 6-7 м. Крутизна склонов 50 ˚ -55˚.

Городище укреплено полукольцевым валом, высотой до 1,5. С севера и запада от площадки городища, на удалении 30-60 м зафиксированы остатки рвов, которые возможно являются частью укреплений.

Около трети площадки городища уничтожено карьером, ныне не действующим. Центральная часть площадки повреждена несколькими ямами.

Мощность культурного слоя составляет около 1 м, содержащего обломки лепной керамики раннего железного века (I тыс. до н.э. – I тыс. н.э.).

Описание ВОАН Селище «Дявьева гора»

Памятник расположен на правом высоком берегу р. Ипуть в урочище Дявьева гора. Селище занимает участок правобережной надпойменной террасы. С западной стороны вплотную примыкает к Городищу «Дявьева гора». Селище имеет вид неправильного многоугольника. Размеры его по линии СЗ-ЮВ – 118 м, по линии ЮЗ-СВ -125 м.

Высота над уровнем реки 6-7 м. Селище имеет уклон в западную сторону. Через территорию селища проходит несколько грунтовых дорог. На селище было заложено 5 шурфов.

Мощность культурного слоя составляет около 0,6 м, содержащего обломки лепной керамики раннего железного века (I тыс. до н.э. – I тыс. н.э.).

6 Мероприятия по обеспечению сохранности ВОАН

Территория, отведенная для строительства объекта «ППМТ «Унеча – Полоцк-1», участок Унеча – 70 км, Dn 820, км 52, р. Ипуть. Реконструкция.» расположены вблизи границ территорий выявленных объектов археологического наследия «Городище «Дявьева гора», «Селище «Дявьева гора». Памятники расположены на правом берегу р. Ипуть (левый приток р. Сож). Приказом Управления по охране и сохранению историко-культурного наследия Брянской области № 2-1/73/1 от 05.08.2021 г. утверждены границы ВОАН Городище «Дявьева гора», поставлен на охрану и утверждены границы ВОАН Селище «Дявьева гора».

6.1 Виды и технология строительно-монтажных работ в границах ВОАН

Проектом предусматривается краткосрочная и долгосрочная аренда земель для проектируемых сооружений.

Полоса отвода (площадь) земельных угодий определена из технологии организации производства строительно-монтажных работ, которые окажут воздействие на ОАН, и включает полосу для:

- строительство участка МН «Унеча - Полоцк-1» DN800 с ПК0+00 по ПК11+65 протяженностью 1167,0 м (с учетом удлинения на рельеф 2,0 м);
- строительство берегового УЗА на ПК0+97,0 задвижки N7;
- строительство берегового УЗА на ПК10+24,0 задвижки N9;
- гидроиспытание построенного участка;
- очистка трубопровода;
- проведение профилеметрии;
- опорожнение трубопровода от воды;
- установка маркерных пунктов и опознавательных знаков;
- опорожнение заменяемого участка трубопровода от нефти, в том числе очистка с пропуском скребков;
- подключение построенного участка;
- демонтаж основной нитки МН «Унеча - Полоцк-1» DN800 через р. Ипуть протяженностью 1135,72м, в том числе: протяженность демонтируемых участков в точках подключения 40м;
- демонтаж резервной нитки DN800 через р. Ипуть протяженностью 825,49м;
- демонтаж перемычки №1 DN800 между площадкой УЗА №7 и площадкой камеры пуска СОД, протяженностью 12м;
- демонтаж перемычки №2 DN200 между площадкой УЗА №7 и площадкой камеры пуска СОД, протяженностью 14м;

- демонтаж перемычки №3 DN800 между площадкой УЗА №9 и площадкой камеры приема СОД, протяженностью 12м;
- демонтаж перемычки №4 DN200 между площадкой УЗА №9 и площадкой камеры приема СОД, протяженностью 14м;
- демонтаж УЗА №7 в том числе задвижки: №7 DN800, №7б DN800, №7в (DN200);
- демонтаж УЗА №9 в том числе задвижки: №9 DN800, №9б DN800, №9в (DN200);
- демонтаж узлов пуска и приема СОД резервной нитки МН «Унеча - Полоцк-1» DN800.

Подключение в существующий трубопровод выполняется:

- на прямолинейном участке МН «Унеча - Полоцк-1» - ПК0+00 (секции подключения №47340);
- на прямолинейном участке МН «Унеча - Полоцк-1» - ПК11+64 (секция подключения №48440).

Проект организации рельефа предусматривает комплекс инженерно-технических мероприятий по преобразованию существующего рельефа осваиваемой территории. Он обеспечивает технологические требования на взаимное высотное размещение сооружений, отвод атмосферных осадков с территории объектов, ее защиту от подтопления грунтовыми и паводковыми водами, а также от затопления поверхностными стоками с прилегающих к площадке земель.

Снятие плодородного слоя будет производиться над зоной разработки траншеи и временных площадок под временные земляные амбры и складирование грунта. Срезка и перемещение плодородного слоя почвы будет производиться продольно-поперечными ходами бульдозера во временный отвал. Разработка траншеи будет производиться одноковшовым экскаватором, в местах пересечения с подземными коммуникациями – вручную.

В процессе строительства будет обеспечиваться постоянный отвод поверхностных вод из всей зоны производства работ. Организация стока поверхностных вод достигается посредством вертикальной планировки стройплощадки. Для предотвращения попадания в разрабатываемую траншею поверхностных стоков от осадков или талых вод по периметру траншей и границ участков СМР предполагается сооружение земляных валов. Земляные валы устраиваются на спланированную территорию, и их конструкция поддерживается на протяжении всего периода строительства.

Техническая рекультивация нарушенных земель предполагает очистку территории от строительного мусора, снятие загрязненного слоя грунта, распределение оставшегося грунта по рекультивируемой площади равномерным слоем.

6.2 Программа мероприятий по обеспечению сохранности ВОАН

В соответствии с требованиями ст.36 Федерального закона № 73-ФЗ от 25.06.2002 г. «Об объектах культурного наследия (памятниках истории и культуры) народов Российской Федерации» необходимо предусмотреть мероприятия по сохранению выявленных объектов археологического наследия Городище «Дявьева гора», Селище «Дявьева гора». После согласования раздела «Сохранение выявленных объектов археологического наследия Городище «Дявьева гора», Селище «Дявьева гора» в составе проектной документации «ППМТ «Унеча – Полоцк-1», участок Унеча – 70 км, Dn 820, км 52, р. Ипуть. Реконструкция.» в государственном уполномоченном органе – Управлении по охране и сохранению историко-культурного наследия Брянской области, необходимо провести мероприятия по сохранению выявленного объекта археологического наследия.

При строительстве объекта: «ППМТ «Унеча – Полоцк-1», участок Унеча – 70 км, Dn 820, км 52, р. Ипуть. Реконструкция.» на землях, прилегающих к границе территорий ВОАН Городище «Дявьева гора», Селище «Дявьева гора» предписываются следующие охранные мероприятия:

- маркировать границы ВОАН Городище «Дявьева гора» и Селище «Дявьева гора» сигнальными лентами;

- проведение строительно-монтажных работ по проекту «ППМТ «Унеча – Полоцк-1», участок Унеча – 70 км, Dn 820, км 52, р. Ипуть. Реконструкция.» осуществлять строго в границах землеотвода;

- обеспечить контроль за соблюдением проектных решений при реализации объекта «ППМТ «Унеча – Полоцк-1», участок Унеча – 70 км, Dn 820, км 52, р. Ипуть. Реконструкция.»;

- обеспечить письменное ознакомление подрядных организаций, осуществляющих работы, с информацией об ограничениях, наложенных на земельный участок, отводимый под объект «ППМТ «Унеча – Полоцк-1», участок Унеча – 70 км, Dn 820, км 52, р. Ипуть. Реконструкция.», в связи с его местонахождением вблизи границ ВОАН Городище «Дявьева гора», Селище «Дявьева гора»;

- провести инструктаж персонала, осуществляющего работы по объекту «ППМТ «Унеча – Полоцк-1», участок Унеча – 70 км, Dn 820, км 52, р. Ипуть. Реконструкция.» о наличии объектов археологического наследия Городище «Дявьева гора», Селище «Дявьева гора» вблизи границ участка проведения работ. Довести до сотрудников требования по обеспечению сохранности объекта археологического наследия (под роспись);

- проинформировать сотрудников подрядных организаций, ведущих работы по объекту «ППМТ «Унеча – Полоцк-1», участок Унеча – 70 км, Dn 820, км 52, р. Ипуть. Реконструкция.», о требованиях части 4 статьи 36 Федерального закона № 73-ФЗ от 25.06.2002 г. «Об объектах культурного наследия (памятниках истории и культуры) народов Российской Федерации».

7 Список источников и литературы

Археологическая карта России: Брянская область / Автор-сост. А.В. Кашкин. – М.: Институт археологии, 1993. – 304 с.

Атлас лесов СССР. – М.: ГУГК, 1973.

Афанасьева Т.В., Василенко В.И., Терешина Т.В., Шеремет Б.В. Почвы СССР. - М.: Мысль, 1979.

Ахромеев Л.М. и др. Природа и природные ресурсы Брянской области / ред. Л.М. Ахромеев. – Брянск: РИО БГУ, 2012.

Брусенцов О.А. Отчет об археологических разведках на территории Унечского и Суражского районов Брянской области в 2009 году // Архив ИА РАН. Р-1. № 38427.

Воробьев Г.Т. Почвы Брянской области. - Брянск: Грани, 1993. - 160 с.

Геоботаническое районирование Нечерноземья Европейской части РСФСР. – Л.: Наука, 1989. – 62 с.

Древности железного века в междуречье Десны и Днепра // САИ. Вып. Д1-2. – М.: Изд-во АН СССР, 1962.

Еременко П.М. Могильники и городища Глуховского и Суражского уездов // Труды Московского предварительного комитета по устройству XIV археологического съезда. - М., 1906. Вып. 1.

Миненко В. В., Фатьков А.М., Брусенцов О.А. Новые городища раннего железного века на территории Брянской области // Археологические исследования в Еврорегионе «Днепр» в 2013 г.: Научный ежегодник. - Брянск: РИО БГУ им. академика И.Г. Петровского, 2015.

Самоквасов Д.Я. Северянская земля и северяне по городищам и могилам. - М., 1908.

Смирнов А.С. Отчет о разведках на территории Брянской области // Архив ИА РАН. Р-I. № 9478.

Спицын А.А. Курганы, раскопанные П.М. Еременко в Суражском уезде // Записки Русского археологического общества. 1896. Т. 8, вып. 1—2.

Уварова П.С. Выборки из дел Черниговского статистического комитета, исторического общества Нестора Летописца и архива граф. П.С.Уваровой. Городища и курганы // Труды Московского предварительного комитета по устройству XIV археологического съезда. Вып.1. – М., 1906.

Узянов А.А., Кашкин А.В., Смирнов Ю.А. Работы Брянского отряда // Археологические открытия 1971 г. - М.: Наука, 1972.

Хижняков О.И. Отчет «Археологические исследования в Унечском, Суражском, Клетнянском и Мглинском районах Брянской области, на территориях, испрашиваемых под строительство магистрального нефтепровода «Балтийская трубопроводная система» (БТС-II) в 2007 году» // Архив ИА РАН. Р-I. временно б/н.

8 Список сокращений

ИА РАН — Институт археологии Российской академии наук

ИИМК РАН — Институт истории материальной культуры Российской академии наук

МК — Министерство культуры Российской Федерации

ГИМ – Государственный Исторический музей

ВОАН — выявленный объект археологического наследия

САИ — Свод археологических источников

ООО — Общество с ограниченной ответственностью

СМР – Строительно-монтажные работы

Приложение А Таблица координат поворотных точек ВОАН Селище «Дявьева гора», ВОАН Городище «Дявьева гора»

ТАБЛИЦА КООРДИНАТ

поворотных точек границы территории выявленного объекта археологического наследия Селище «Дявьева гора» на территории Суражского муниципального района Брянской области

Обозначение (номер) характерной точки	Координаты характерных точек во Всемирной геодезической системе координат (WGS-84)		Координаты характерных точек в местной системе координат (МСК-32. 1)	
	Северной широты	Восточной долготы	X	Y
1	2	3	4	5
1	52°58'58.03"	32°19'51.065"	459928.13	1239880.14
2	52°58'59.19"	32°19'54.329"	459964.14	1239941.10
3	52°58'59.75"	32°19'57.083"	459981.05	1239992.52
4	52°58'58.15"	32°19'57.605"	459931.85	1240002.15
5	52°58'56.25"	32°19'59.132"	459873.07	1240030.53
6	52°58'55.53"	32°20'0.618"	459850.74	1240058.21
7	52°58'55.46"	32°19'54.158"	459848.60	1239937.68
8	52°58'56.47"	32°19'51.763"	459880.16	1239893.06

ОПИСАНИЕ

поворотных точек границы территории выявленного объекта археологического наследия Селище «Дявьева гора» на территории Суражского муниципального района Брянской области

1. Сведения о частях границы

Обозначение части границ		Описание прохождения части границ
от точки	до точки	
1	2	3
1	2	В восток-северо-восточном направлении на протяжении 71 м
2	3	В восток-северо-восточном направлении на протяжении 54 м
3	4	В юг-юго-восточном направлении на протяжении 50 м
4	5	В юг-юго-восточном направлении на протяжении 65 м
5	6	В юго-восточном направлении на протяжении 35 м

ОПИСАНИЕ		
6	7	В западном направлении на протяжении 120 м
7	8	В северо-западном направлении на протяжении 54 м
8	1	В север-северо-западном направлении на протяжении 49 м

Общий периметр границы территории объекта археологического наследия составляет 501 м.
Площадь территории объекта археологического наследия 13660 кв.м.

Метод определения координат характерных (поворотных) точек границ территории объекта археологического наследия: с помощью высокоточного GNSS приемника Trimble R8 - Model 4 (серийный номер: 5543440536), подключенного к сети базисной опорной, погрешность (отклонение) значений: 0,025 м

ТАБЛИЦА КООРДИНАТ

поворотных точек границы территории объекта археологического наследия Городище «Дявьева гора» на территории Суражского муниципального района Брянской области

Обозначение (номер) характерной точки	Координаты характерных точек во Всемирной геодезической системе координат (WGS-84)		Координаты характерных точек в местной системе координат (МСК-32)	
	Северной широты	Восточной долготы	X	Y
1	2	3	4	5
1	52°58'59.75"	32°19'57.083"	459981.05	1239992.52
2	52°59'0.980"	32°19'58.103"	460019.02	1240011.64
3	52°59'1.414"	32°20'0.339"	460032.35	1240053.38
4	52°59'1.429"	32°20'4.665"	460032.66	1240134.08
5	52°58'59.33"	32°20'8.500"	459967.82	1240205.49
6	52°58'57.84"	32°20'5.916"	459921.75	1240157.19
7	52°58'56.37"	32°20'4.043"	459876.52	1240122.15
8	52°58'55.53"	32°20'0.618"	459850.74	1240058.21
9	52°58'56.25"	32°19'59.132"	459873.07	1240030.53
10	52°58'58.15"	32°19'57.605"	459931.85	1240002.15

ОПИСАНИЕ

поворотных точек границы территории объекта археологического наследия Городище «Дявьева гора» на территории Суражского муниципального района Брянской области

1. Сведения о частях границы

Обозначение части границ		Описание прохождения части границ
от точки	до точки	
1	2	3
1	2	В северо-восточном направлении на протяжении 42,5 м
2	3	В восток-северо-восточном направлении на протяжении 44 м
3	4	В восточном направлении на протяжении 81 м
4	5	В юго-восточном направлении на протяжении 96 м
5	6	В юго-западном направлении на протяжении 67 м

ОПИСАНИЕ		
6	7	В юго-западном направлении на протяжении 57 м
7	8	В запад-юго-западном направлении на протяжении 69 м
8	9	В северо-западном направлении на протяжении 35 м
9	10	В север-северо-западном направлении на протяжении 65 м
10	1	В северном направлении на протяжении 50 м

Общий периметр границы территории объекта археологического наследия составляет 607 м.

Площадь территории объекта археологического наследия 25644 кв.м.

Метод определения координат характерных (поворотных) точек границ территории объекта археологического наследия: с помощью высокоточного GNSS приемника Trimble R8 - Model 4 (серийный номер: 5543440536), подключенного к сети базисной опорной, погрешность (отклонение) значений: 0,025 м

Приложение Б Альбом иллюстраций

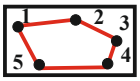

- граница ОАН с поворотными точками

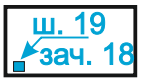

- шурф, зачистка


- раскоп, участок археологических наблюдений



- репер

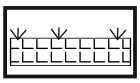
- дерн, растительность на чертежах профилей


- ранее выявленные границы ВОАН

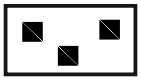
- обломок красного кирпича

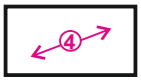

- точка фотофиксации


- керамика

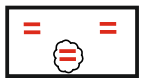
- обмазка, обожжённая глина


- уголь

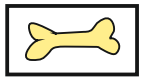
- кость


- зола

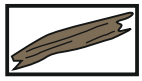
- дерево

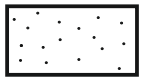
- песок


- камни

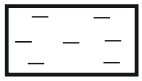
- глина



- чернозем перемешанный

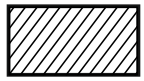
- гумус, чернозем


- перемешанный слой


- граница землепользования



- индивидуальная находка и ее номер

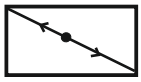
- ЛЭП


- строение


- трубопроводы


- асфальтовая дорога


- грунтовая дорога


- тропа

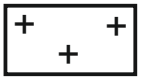
- кладбище

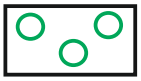
- деревья


- луговая растительность


- заболоченные участки и камышовые заросли


- кустарник


- земляной обрыв


- осыпь

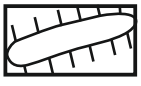
- искусственная насыпь, вал

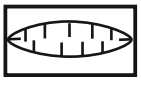
- яма, ров



- река


- ручей

Рис. 1. Условные обозначения.

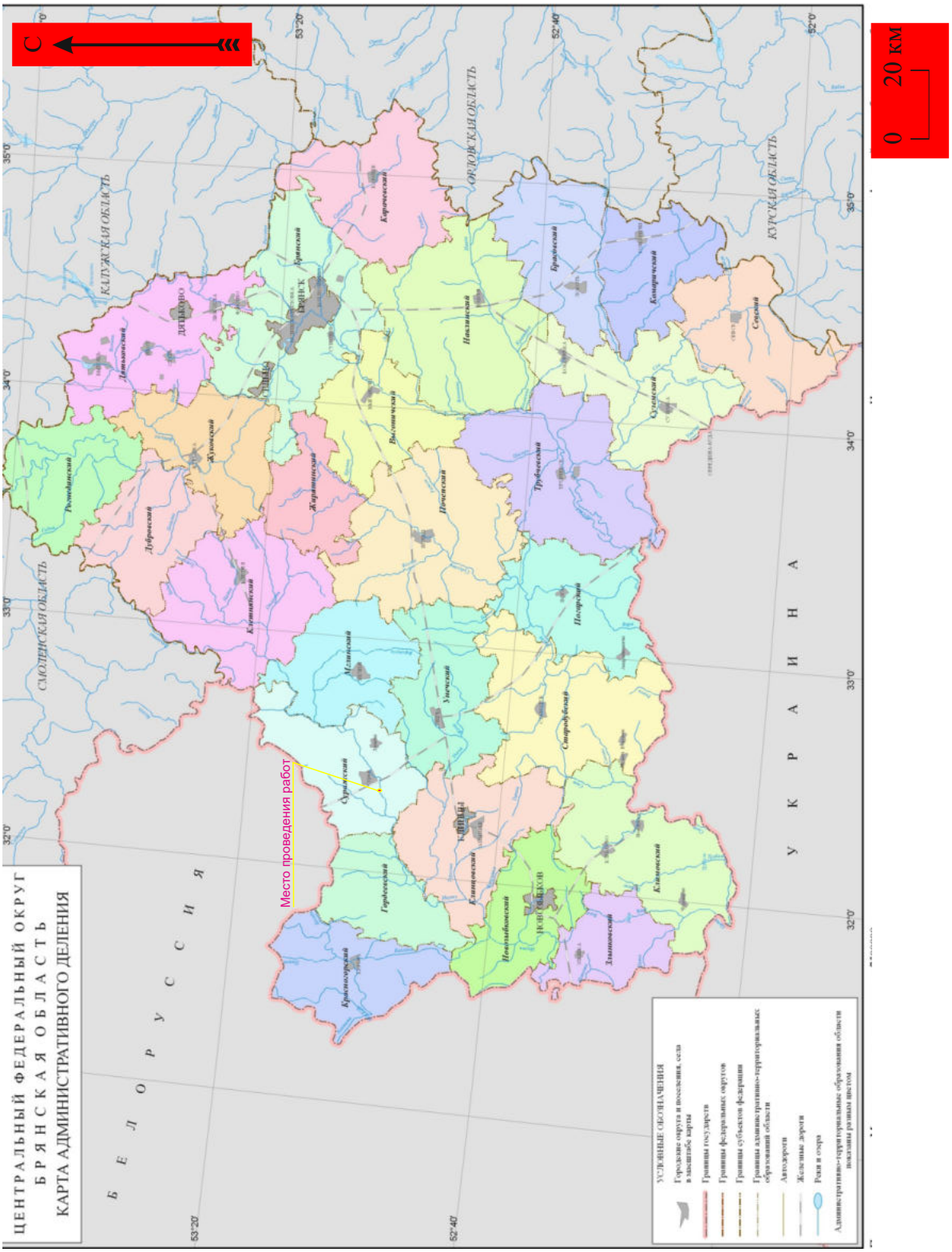

Рис. 2. Административно-территориальная карта Брянской области.



Рис. 3. Археологическая разведка в Суражском районе Брянской области на участке строительства объекта: ППМТ «Унеча – Полоцк-1», участок Унеча – 70 км, Dn 820, км 52, р. Ипуть. Реконструкция. 2022 г. Место проведения работ на карте Шуберта 1916 г.



Рис. 4. Археологическая разведка в Суражском районе Брянской области на участке строительства объекта: ППМТ «Унеча – Полоцк-1», участок Унеча – 70 км, Dn 820, км 52, р. Ипуть. Реконструкция. 2022 г. Место проведения работ на космоснимке (спутник "Яндекс").

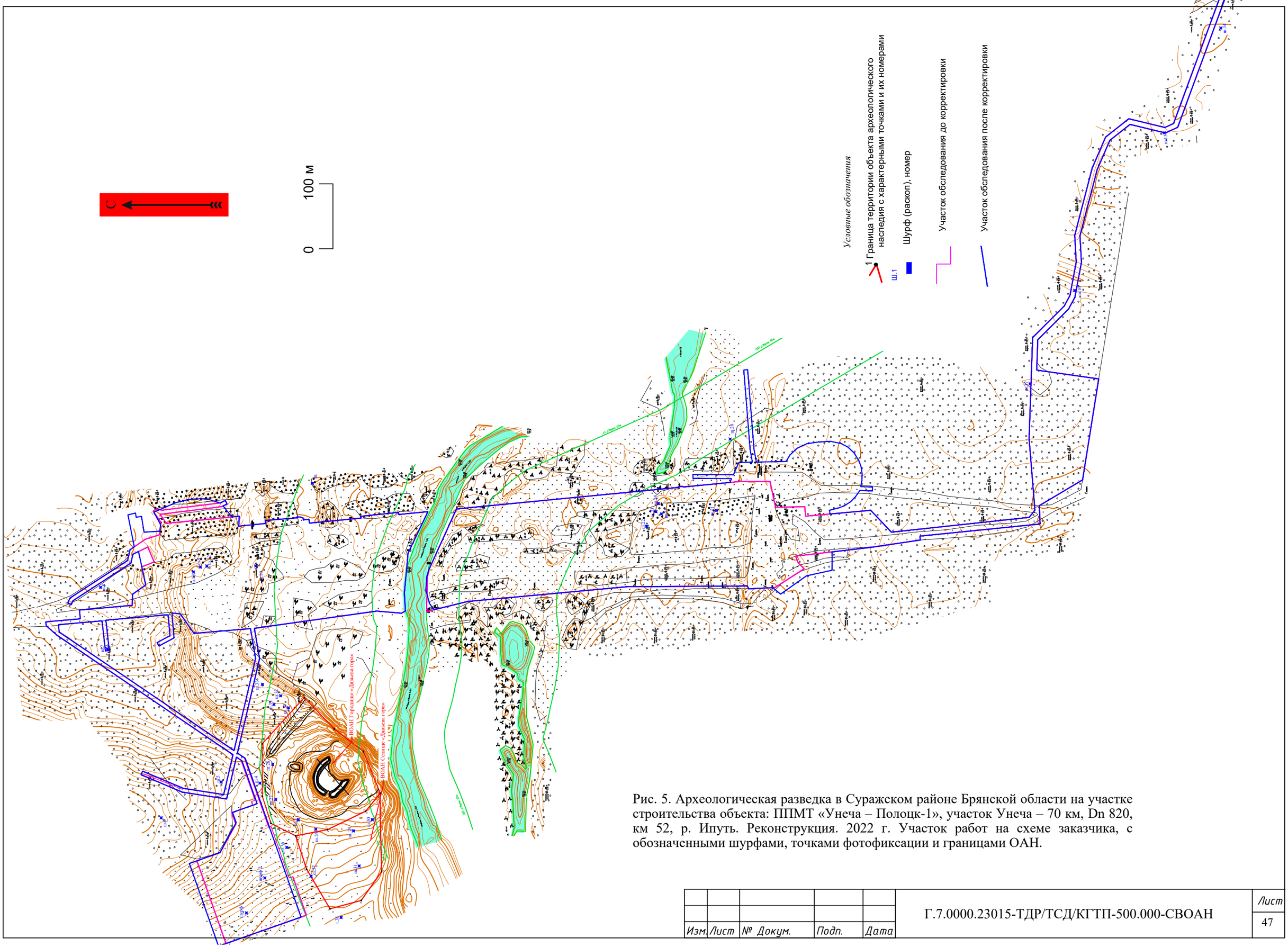

Рис. 5. Археологическая разведка в Суражском районе Брянской области на участке строительства объекта: ППМТ «Унеча – Полоцк-1», участок Унеча – 70 км, Dn 820, км 52, р. Ипуть. Реконструкция. 2022 г. Участок работ на схеме заказчика, с обозначенными шурфами, точками фотофиксации и границами ОАН.

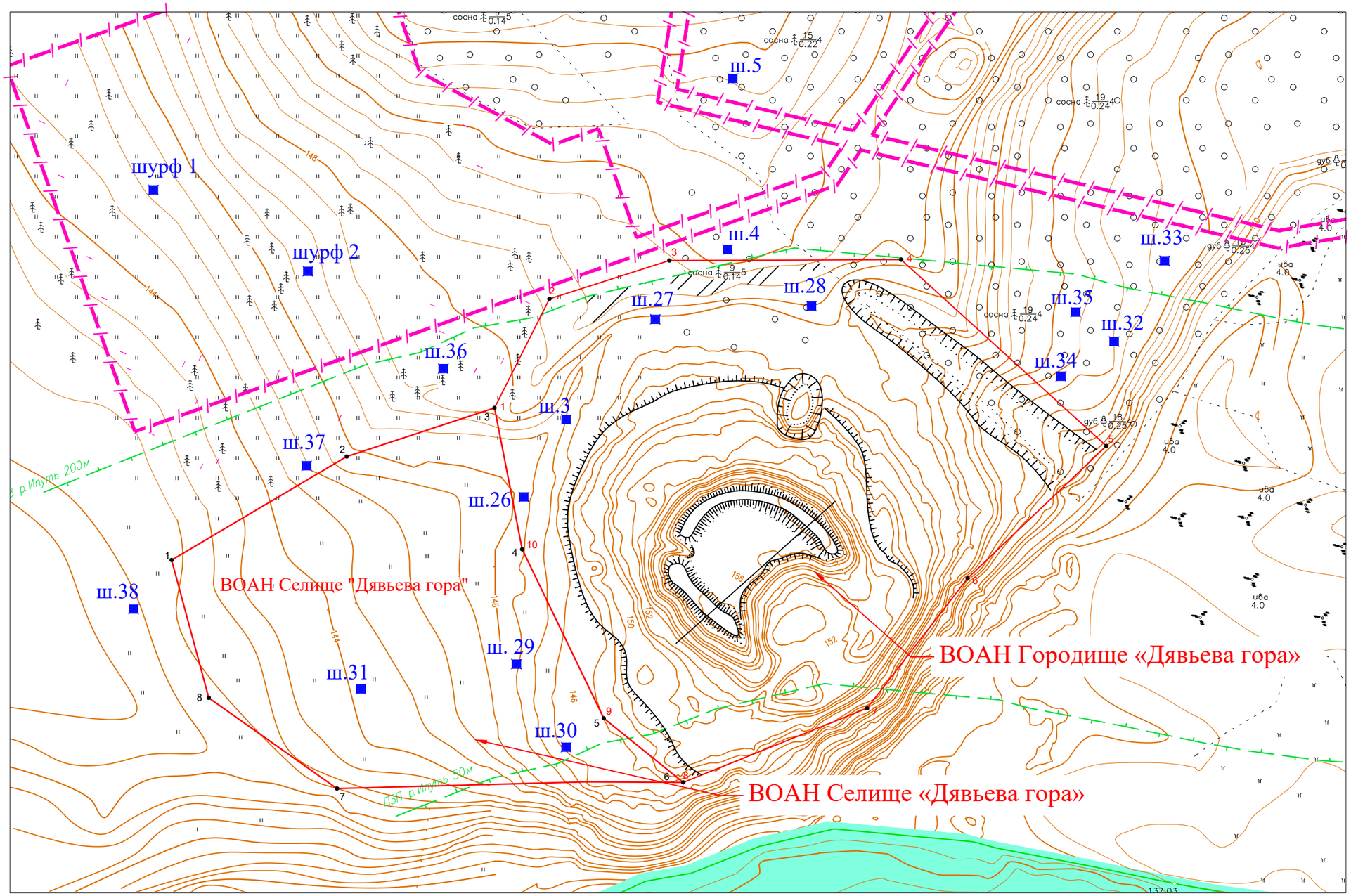

Условные обозначения

1 Граница территории объекта археологического наследия с характерными точками и их номерами

Ш. 1 Шурф (раскоп), номер, год

Участок обследования

Топографический план объектов культурного наследия (М 1:1500)

0 10 20 30 40 м

Система координат местная
Сплошные горизонтали проведены через 0,5 м
Система высот - балтийская

Рис. 5а. Археологическая разведка в Суражском районе Брянской области на участке строительства объекта: ППМТ «Унеча – Полоцк-1», участок Унеча – 70 км, Dn 820, км 52, р. Ипуть. Реконструкция. 2022 г. Место проведения работ на космоснимке (спутник "Яндекс").



Рис. 6. Археологическая разведка в Суражском районе Брянской области на участке строительства объекта: ППМТ «Унеча – Полоцк-1», участок Унеча – 70 км, Dn 820, км 52, р. Ипуть. Реконструкция. 2022 г. Точка фотофиксации 1. Вид с СЗ.



Рис. 7. Археологическая разведка в Суражском районе Брянской области на участ-ке строительства объекта: ППМТ «Унеча – Полоцк-1», участок Унеча – 70 км, Dn 820, км 52, р. Ипуть. Реконструкция. 2022 г. Точка фотофиксации 1. Вид с З.



Рис. 8. Археологическая разведка в Суражском районе Брянской области на участке строительства объекта: ППМТ «Унеча – Полоцк-1», участок Унеча – 70 км, Dn 820, км 52, р. Ипуть. Реконструкция. 2022 г. Точка фотофиксации 1. Вид с Ю.



Рис. 9. Археологическая разведка в Суражском районе Брянской области на участ-ке строительства объекта: ППМТ «Унеча – Полоцк-1», участок Унеча – 70 км, Dn 820, км 52, р. Ипуть. Реконструкция. 2022 г. Точка фотофиксации 2. Вид с С.



Рис. 10. Археологическая разведка в Суражском районе Брянской области на участке строительства объекта: ППМТ «Унеча – Полоцк-1», участок Унеча – 70 км, Dn 820, км 52, р. Ипуть. Реконструкция. 2022 г. Точка фотофиксации 2. Вид с Ю.



Рис. 11. Археологическая разведка в Суражском районе Брянской области на участке строительства объекта: ППМТ «Унеча – Полоцк-1», участок Унеча – 70 км, Dn 820, км 52, р. Ипуть. Реконструкция. 2022 г. Точка фотофиксации 3. Вид с С.



Рис. 12. Археологическая разведка в Суражском районе Брянской области на участке строительства объекта: ППМТ «Унеча – Полоцк-1», участок Унеча – 70 км, Dn 820, км 52, р. Ипуть. Реконструкция. 2022 г. Точка фотофиксации 4. Вид с СВ**.**



Рис. 13. Археологическая разведка в Суражском районе Брянской области на участке строительства объекта: ППМТ «Унеча – Полоцк-1», участок Унеча – 70 км, Dn 820, км 52, р. Ипуть. Реконструкция. 2022 г. Точка фотофиксации 5. Вид с С.



Рис. 14. Археологическая разведка в Суражском районе Брянской области на участке строительства объекта: ППМТ «Унеча – Полоцк-1», участок Унеча – 70 км, Dn 820, км 52, р. Ипуть. Реконструкция. 2022 г. Точка фотофиксации 5. Вид с Ю.



Рис. 15. Археологическая разведка в Суражском районе Брянской области на участке строительства объекта: ППМТ «Унеча – Полоцк-1», участок Унеча – 70 км, Dn 820, км 52, р. Ипуть. Реконструкция. 2022 г. Точка фотофиксации 6. Вид с З.



Рис. 16. Археологическая разведка в Суражском районе Брянской области на участке строительства объекта: ППМТ «Унеча – Полоцк-1», участок Унеча – 70 км, Dn 820, км 52, р. Ипуть. Реконструкция. 2022 г. Точка фотофиксации 7. Вид с С.



Рис. 17. Археологическая разведка в Суражском районе Брянской области на участке строительства объекта: ППМТ «Унеча – Полоцк-1», участок Унеча – 70 км, Dn 820, км 52, р. Ипуть. Реконструкция. 2022 г. Точка фотофиксации 7. Вид с Ю.



Рис. 18. Археологическая разведка в Суражском районе Брянской области на участке строительства объекта: ППМТ «Унеча – Полоцк-1», участок Унеча – 70 км, Dn 820, км 52, р. Ипуть. Реконструкция. 2022 г. Точка фотофиксации 8. Вид с С.



Рис. 19. Археологическая разведка в Суражском районе Брянской области на участке строительства объекта: ППМТ «Унеча – Полоцк-1», участок Унеча – 70 км, Dn 820, км 52, р. Ипуть. Реконструкция. 2022 г. Точка фотофиксации 8. Вид с Ю.



Рис. 20. Археологическая разведка в Суражском районе Брянской области на участке строительства объекта: ППМТ «Унеча – Полоцк-1», участок Унеча – 70 км, Dn 820, км 52, р. Ипуть. Реконструкция. 2022 г. Точка фотофиксации 9. Вид с В.



Рис. 21. Археологическая разведка в Суражском районе Брянской области на участке строительства объекта: ППМТ «Унеча – Полоцк-1», участок Унеча – 70 км, Dn 820, км 52, р. Ипуть. Реконструкция. 2022 г. Точка фотофиксации 9. Вид с Ю.



Рис. 22. Археологическая разведка в Суражском районе Брянской области на участке строительства объекта: ППМТ «Унеча – Полоцк-1», участок Унеча – 70 км, Dn 820, км 52, р. Ипуть. Реконструкция. 2022 г. ВОАН Городище «Дявьева гора». Точка фотофиксации 10. Вид с В**.**



Рис. 23. Археологическая разведка в Суражском районе Брянской области на участке строительства объекта: ППМТ «Унеча – Полоцк-1», участок Унеча – 70 км, Dn 820, км 52, р. Ипуть. Реконструкция. 2022 г. ВОАН Городище «Дявьева гора». Точка фотофиксации 11. Вид с В.



Рис. 24. Археологическая разведка в Суражском районе Брянской области на участке строительства объекта: ППМТ «Унеча – Полоцк-1», участок Унеча – 70 км, Dn 820, км 52, р. Ипуть. Реконструкция. 2022 г. ВОАН Городище «Дявьева гора». Точка фотофиксации 12. Вид с С**.**



Рис. 25. Археологическая разведка в Суражском районе Брянской области на участке строительства объекта: ППМТ «Унеча – Полоцк-1», участок Унеча – 70 км, Dn 820, км 52, р. Ипуть. Реконструкция. 2022 г. ВОАН Городище «Дявьева гора». Точка фотофиксации 13. Вид с З.



Рис. 26. Археологическая разведка в Суражском районе Брянской области на участке строительства объекта: ППМТ «Унеча – Полоцк-1», участок Унеча – 70 км, Dn 820, км 52, р. Ипуть. Реконструкция. 2022 г. ВОАН Городище «Дявьева гора». Точка фотофиксации 14. Вид с З**.**



Рис. 27. Археологическая разведка в Суражском районе Брянской области на участке строительства объекта: ППМТ «Унеча – Полоцк-1», участок Унеча – 70 км, Dn 820, км 52, р. Ипуть. Реконструкция. 2022 г. ВОАН Селище «Дявьева гора». Точка фотофиксации 15. Вид с СВ.



Рис. 28. Археологическая разведка в Суражском районе Брянской области на участке строительства объекта: ППМТ «Унеча – Полоцк-1», участок Унеча – 70 км, Dn 820, км 52, р. Ипуть. Реконструкция. 2022 г. ВОАН Селище «Дявьева гора». Точка фотофиксации 15. Вид с ЮВ.



Рис. 29. Археологическая разведка в Суражском районе Брянской области на участке строительства объекта: ППМТ «Унеча – Полоцк-1», участок Унеча – 70 км, Dn 820, км 52, р. Ипуть. Реконструкция. 2022 г. ВОАН Селище «Дявьева гора». Точка фотофиксации 16. Вид с З.



Рис. 30. Археологическая разведка в Суражском районе Брянской области на участке строительства объекта: ППМТ «Унеча – Полоцк-1», участок Унеча – 70 км, Dn 820, км 52, р. Ипуть. Реконструкция. 2022 г. ВОАН Селище «Дявьева гора».Точка фотофиксации 17. Вид с Ю.



Рис. 31. Археологическая разведка в Суражском районе Брянской области на участке строительства объекта: ППМТ «Унеча – Полоцк-1», участок Унеча – 70 км, Dn 820, км 52, р. Ипуть. Реконструкция. 2022 г. ВОАН Селище «Дявьева гора». Точка фотофиксации 18. Вид с З.



Рис. 32. Археологическая разведка в Суражском районе Брянской области на участке строительства объекта: ППМТ «Унеча – Полоцк-1», участок Унеча – 70 км, Dn 820, км 52, р. Ипуть. Реконструкция. 2022 г. Шурф 1. До начала работ. Вид с Ю.



Рис. 33. Археологическая разведка в Суражском районе Брянской области на участке строительства объекта: ППМТ «Унеча – Полоцк-1», участок Унеча – 70 км, Dn 820, км 52, р. Ипуть. Реконструкция. 2022 г. Шурф 1. Вид на выкопанный шурф. Вид с Ю.



Рис. 34. Археологическая разведка в Суражском районе Брянской области на участке строительства объекта: ППМТ «Унеча – Полоцк-1», участок Унеча – 70 км, Dn 820, км 52, р. Ипуть. Реконструкция. 2022 г. Шурф 1. Зачистка по материку после снятия 2-го пласта. Вид с Ю.



Рис. 35. Археологическая разведка в Суражском районе Брянской области на участке строительства объекта: ППМТ «Унеча – Полоцк-1», участок Унеча – 70 км, Dn 820, км 52, р. Ипуть. Реконструкция. 2022 г. Шурф 1. Северный борт . Вид с Ю.



Рис. 36. Археологическая разведка в Суражском районе Брянской области на участке строительства объекта: ППМТ «Унеча – Полоцк-1», участок Унеча – 70 км, Dn 820, км 52, р. Ипуть. Реконструкция. 2022 г. Шурф 1. Контрольный прокоп. Вид с С.



Рис. 37. Археологическая разведка в Суражском районе Брянской области на участке строительства объекта: ППМТ «Унеча – Полоцк-1», участок Унеча – 70 км, Dn 820, км 52, р. Ипуть. Реконструкция. 2022 г. Шурф 1. После проведения рекультивации. Вид с Ю.



Рис. 38. Археологическая разведка в Суражском районе Брянской области на участке строительства объекта: ППМТ «Унеча – Полоцк-1», участок Унеча – 70 км, Dn 820, км 52, р. Ипуть. Реконструкция. 2022 г. Шурф 2. До начала работ. Вид с Ю.



Рис. 39. Археологическая разведка в Суражском районе Брянской области на участке строительства объекта: ППМТ «Унеча – Полоцк-1», участок Унеча – 70 км, Dn 820, км 52, р. Ипуть. Реконструкция. 2022 г. Шурф 2. Вид на выкопанный шурф. Вид с Ю.



Рис. 40. Археологическая разведка в Суражском районе Брянской области на участке строительства объекта: ППМТ «Унеча – Полоцк-1», участок Унеча – 70 км, Dn 820, км 52, р. Ипуть. Реконструкция. 2022 г. Шурф 2. Зачистка по материку после снятия 2-го пласта. Вид с Ю.



Рис. 41. Археологическая разведка в Суражском районе Брянской области на участке строительства объекта: ППМТ «Унеча – Полоцк-1», участок Унеча – 70 км, Dn 820, км 52, р. Ипуть. Реконструкция. 2022 г. Шурф 2. Северный борт . Вид с Ю.



Рис. 42. Археологическая разведка в Суражском районе Брянской области на участке строительства объекта: ППМТ «Унеча – Полоцк-1», участок Унеча – 70 км, Dn 820, км 52, р. Ипуть. Реконструкция. 2022 г. Шурф 2. Контрольный прокоп. Вид с С.



Рис. 43. Археологическая разведка в Суражском районе Брянской области на участке строительства объекта: ППМТ «Унеча – Полоцк-1», участок Унеча – 70 км, Dn 820, км 52, р. Ипуть. Реконструкция. 2022 г. Шурф 2. После проведения рекультивации. Вид с Ю.



Рис. 44. Археологическая разведка в Суражском районе Брянской области на участке строительства объекта: ППМТ «Унеча – Полоцк-1», участок Унеча – 70 км, Dn 820, км 52, р. Ипуть. Реконструкция. 2022 г. Шурф 3. До начала работ. Вид с С.



Рис. 45. Археологическая разведка в Суражском районе Брянской области на участке строительства объекта: ППМТ «Унеча – Полоцк-1», участок Унеча – 70 км, Dn 820, км 52, р. Ипуть. Реконструкция. 2022 г. Шурф 3. Вид на выкопанный шурф. Вид с С.



Рис. 46. Археологическая разведка в Суражском районе Брянской области на участке строительства объекта: ППМТ «Унеча – Полоцк-1», участок Унеча – 70 км, Dn 820, км 52, р. Ипуть. Реконструкция. 2022 г. Шурф 3. Зачистка по материку после снятия 2-го пласта. Вид с С.



Рис. 47. Археологическая разведка в Суражском районе Брянской области на участке строительства объекта: ППМТ «Унеча – Полоцк-1», участок Унеча – 70 км, Dn 820, км 52, р. Ипуть. Реконструкция. 2022 г. Шурф 3. Южный борт . Вид с С.



Рис. 48. Археологическая разведка в Суражском районе Брянской области на участке строительства объекта: ППМТ «Унеча – Полоцк-1», участок Унеча – 70 км, Dn 820, км 52, р. Ипуть. Реконструкция. 2022 г. Шурф 3. Контрольный прокоп. Вид с С.



Рис. 49. Археологическая разведка в Суражском районе Брянской области на участке строительства объекта: ППМТ «Унеча – Полоцк-1», участок Унеча – 70 км, Dn 820, км 52, р. Ипуть. Реконструкция. 2022 г. Шурф 3. После проведения рекультивации. Вид с С.



Рис. 50. Археологическая разведка в Суражском районе Брянской области на участке строительства объекта: ППМТ «Унеча – Полоцк-1», участок Унеча – 70 км, Dn 820, км 52, р. Ипуть. Реконструкция. 2022 г. Шурф 4. До начала работ. Вид с Ю.



Рис. 51. Археологическая разведка в Суражском районе Брянской области на участке строительства объекта: ППМТ «Унеча – Полоцк-1», участок Унеча – 70 км, Dn 820, км 52, р. Ипуть. Реконструкция. 2022 г. Шурф 4. Вид на выкопанный шурф. Вид с Ю.



Рис. 52. Археологическая разведка в Суражском районе Брянской области на участке строительства объекта: ППМТ «Унеча – Полоцк-1», участок Унеча – 70 км, Dn 820, км 52, р. Ипуть. Реконструкция. 2022 г. Шурф 4. Зачистка по материку после снятия 2-го пласта. Вид с Ю.



Рис. 53. Археологическая разведка в Суражском районе Брянской области на участке строительства объекта: ППМТ «Унеча – Полоцк-1», участок Унеча – 70 км, Dn 820, км 52, р. Ипуть. Реконструкция. 2022 г. Шурф 4. Северный борт . Вид с Ю.



Рис. 54. Археологическая разведка в Суражском районе Брянской области на участке строительства объекта: ППМТ «Унеча – Полоцк-1», участок Унеча – 70 км, Dn 820, км 52, р. Ипуть. Реконструкция. 2022 г. Шурф 4. Контрольный прокоп. Вид с С.



Рис. 55. Археологическая разведка в Суражском районе Брянской области на участке строительства объекта: ППМТ «Унеча – Полоцк-1», участок Унеча – 70 км, Dn 820, км 52, р. Ипуть. Реконструкция. 2022 г. Шурф 4. После проведения рекультивации. Вид с Ю.



Рис. 56. Археологическая разведка в Суражском районе Брянской области на участке строительства объекта: ППМТ «Унеча – Полоцк-1», участок Унеча – 70 км, Dn 820, км 52, р. Ипуть. Реконструкция. 2022 г. Шурф 5. До начала работ. Вид с С.



Рис. 57. Археологическая разведка в Суражском районе Брянской области на участке строительства объекта: ППМТ «Унеча – Полоцк-1», участок Унеча – 70 км, Dn 820, км 52, р. Ипуть. Реконструкция. 2022 г. Шурф 5. Вид на выкопанный шурф. Вид с С.



Рис. 58. Археологическая разведка в Суражском районе Брянской области на участке строительства объекта: ППМТ «Унеча – Полоцк-1», участок Унеча – 70 км, Dn 820, км 52, р. Ипуть. Реконструкция. 2022 г. Шурф 5. Зачистка по материку после снятия 2-го пласта. Вид с С.



Рис. 59. Археологическая разведка в Суражском районе Брянской области на участке строительства объекта: ППМТ «Унеча – Полоцк-1», участок Унеча – 70 км, Dn 820, км 52, р. Ипуть. Реконструкция. 2022 г. Шурф 5. Южный борт . Вид с С.



Рис. 60. Археологическая разведка в Суражском районе Брянской области на участке строительства объекта: ППМТ «Унеча – Полоцк-1», участок Унеча – 70 км, Dn 820, км 52, р. Ипуть. Реконструкция. 2022 г. Шурф 5. Контрольный прокоп. Вид с Ю.



Рис. 61. Археологическая разведка в Суражском районе Брянской области на участке строительства объекта: ППМТ «Унеча – Полоцк-1», участок Унеча – 70 км, Dn 820, км 52, р. Ипуть. Реконструкция. 2022 г. Шурф 5. После проведения рекультивации. Вид с С.



Рис. 62. Археологическая разведка в Суражском районе Брянской области на участке строительства объекта: ППМТ «Унеча – Полоцк-1», участок Унеча – 70 км, Dn 820, км 52, р. Ипуть. Реконструкция. 2022 г. Шурф 6. До начала работ. Вид с С.



Рис. 63. Археологическая разведка в Суражском районе Брянской области на участке строительства объекта: ППМТ «Унеча – Полоцк-1», участок Унеча – 70 км, Dn 820, км 52, р. Ипуть. Реконструкция. 2022 г. Шурф 6. Вид на выкопанный шурф. Вид с С.



Рис. 64. Археологическая разведка в Суражском районе Брянской области на участке строительства объекта: ППМТ «Унеча – Полоцк-1», участок Унеча – 70 км, Dn 820, км 52, р. Ипуть. Реконструкция. 2022 г. Шурф 6. Зачистка по материку после снятия 2-го пласта. Вид с Ю.



Рис. 65. Археологическая разведка в Суражском районе Брянской области на участке строительства объекта: ППМТ «Унеча – Полоцк-1», участок Унеча – 70 км, Dn 820, км 52, р. Ипуть. Реконструкция. 2022 г. Шурф 6. Южный борт . Вид с С.



Рис. 66. Археологическая разведка в Суражском районе Брянской области на участке строительства объекта: ППМТ «Унеча – Полоцк-1», участок Унеча – 70 км, Dn 820, км 52, р. Ипуть. Реконструкция. 2022 г. Шурф 6. Контрольный прокоп. Вид с Ю.



Рис. 67. Археологическая разведка в Суражском районе Брянской области на участке строительства объекта: ППМТ «Унеча – Полоцк-1», участок Унеча – 70 км, Dn 820, км 52, р. Ипуть. Реконструкция. 2022 г. Шурф 6. После проведения рекультивации. Вид с С.



Рис. 68. Археологическая разведка в Суражском районе Брянской области на участке строительства объекта: ППМТ «Унеча – Полоцк-1», участок Унеча – 70 км, Dn 820, км 52, р. Ипуть. Реконструкция. 2022 г. Шурф 7. До начала работ. Вид с С.



Рис. 69. Археологическая разведка в Суражском районе Брянской области на участке строительства объекта: ППМТ «Унеча – Полоцк-1», участок Унеча – 70 км, Dn 820, км 52, р. Ипуть. Реконструкция. 2022 г. Шурф 7. Вид на выкопанный шурф. Вид с С.



Рис. 70. Археологическая разведка в Суражском районе Брянской области на участке строительства объекта: ППМТ «Унеча – Полоцк-1», участок Унеча – 70 км, Dn 820, км 52, р. Ипуть. Реконструкция. 2022 г. Шурф 7. Зачистка по материку после снятия 2-го пласта. Вид с С.



Рис. 71. Археологическая разведка в Суражском районе Брянской области на участке строительства объекта: ППМТ «Унеча – Полоцк-1», участок Унеча – 70 км, Dn 820, км 52, р. Ипуть. Реконструкция. 2022 г. Шурф 7. Южный борт . Вид с С.



Рис. 72. Археологическая разведка в Суражском районе Брянской области на участке строительства объекта: ППМТ «Унеча – Полоцк-1», участок Унеча – 70 км, Dn 820, км 52, р. Ипуть. Реконструкция. 2022 г. Шурф 7. Контрольный прокоп. Вид с С.



Рис. 73. Археологическая разведка в Суражском районе Брянской области на участке строительства объекта: ППМТ «Унеча – Полоцк-1», участок Унеча – 70 км, Dn 820, км 52, р. Ипуть. Реконструкция. 2022 г. Шурф 7. После проведения рекультивации. Вид с С.



Рис. 74. Археологическая разведка в Суражском районе Брянской области на участке строительства объекта: ППМТ «Унеча – Полоцк-1», участок Унеча – 70 км, Dn 820, км 52, р. Ипуть. Реконструкция. 2022 г. Шурф 8. До начала работ. Вид с Ю.



Рис. 75. Археологическая разведка в Суражском районе Брянской области на участке строительства объекта: ППМТ «Унеча – Полоцк-1», участок Унеча – 70 км, Dn 820, км 52, р. Ипуть. Реконструкция. 2022 г. Шурф 8. Вид на выкопанный шурф. Вид с Ю.



Рис. 76. Археологическая разведка в Суражском районе Брянской области на участке строительства объекта: ППМТ «Унеча – Полоцк-1», участок Унеча – 70 км, Dn 820, км 52, р. Ипуть. Реконструкция. 2022 г. Шурф 8. Зачистка по материку после снятия 2-го пласта. Вид с Ю.



Рис. 77. Археологическая разведка в Суражском районе Брянской области на участке строительства объекта: ППМТ «Унеча – Полоцк-1», участок Унеча – 70 км, Dn 820, км 52, р. Ипуть. Реконструкция. 2022 г. Шурф 8. Северный борт . Вид с Ю.



Рис. 78. Археологическая разведка в Суражском районе Брянской области на участке строительства объекта: ППМТ «Унеча – Полоцк-1», участок Унеча – 70 км, Dn 820, км 52, р. Ипуть. Реконструкция. 2022 г. Шурф 8. Контрольный прокоп. Вид с Ю.



Рис. 79. Археологическая разведка в Суражском районе Брянской области на участке строительства объекта: ППМТ «Унеча – Полоцк-1», участок Унеча – 70 км, Dn 820, км 52, р. Ипуть. Реконструкция. 2022 г. Шурф 8. После проведения рекультивации. Вид с Ю.



Рис. 80. Археологическая разведка в Суражском районе Брянской области на участке строительства объекта: ППМТ «Унеча – Полоцк-1», участок Унеча – 70 км, Dn 820, км 52, р. Ипуть. Реконструкция. 2022 г. Шурф 9. До начала работ. Вид с Ю.



Рис. 81. Археологическая разведка в Суражском районе Брянской области на участке строительства объекта: ППМТ «Унеча – Полоцк-1», участок Унеча – 70 км, Dn 820, км 52, р. Ипуть. Реконструкция. 2022 г. Шурф 9. Вид на выкопанный шурф. Вид с С.



Рис. 82. Археологическая разведка в Суражском районе Брянской области на участке строительства объекта: ППМТ «Унеча – Полоцк-1», участок Унеча – 70 км, Dn 820, км 52, р. Ипуть. Реконструкция. 2022 г. Шурф 9. Зачистка по материку после снятия 2-го пласта. Вид с С.



Рис. 83. Археологическая разведка в Суражском районе Брянской области на участке строительства объекта: ППМТ «Унеча – Полоцк-1», участок Унеча – 70 км, Dn 820, км 52, р. Ипуть. Реконструкция. 2022 г. Шурф 9. Южный борт . Вид с С.



Рис. 84. Археологическая разведка в Суражском районе Брянской области на участке строительства объекта: ППМТ «Унеча – Полоцк-1», участок Унеча – 70 км, Dn 820, км 52, р. Ипуть. Реконструкция. 2022 г. Шурф 9. Контрольный прокоп. Вид с С.



Рис. 85. Археологическая разведка в Суражском районе Брянской области на участке строительства объекта: ППМТ «Унеча – Полоцк-1», участок Унеча – 70 км, Dn 820, км 52, р. Ипуть. Реконструкция. 2022 г. Шурф 9. После проведения рекультивации. Вид с Ю.



Рис. 86. Археологическая разведка в Суражском районе Брянской области на участке строительства объекта: ППМТ «Унеча – Полоцк-1», участок Унеча – 70 км, Dn 820, км 52, р. Ипуть. Реконструкция. 2022 г. Шурф 10. До начала работ. Вид с Ю.



Рис. 87. Археологическая разведка в Суражском районе Брянской области на участке строительства объекта: ППМТ «Унеча – Полоцк-1», участок Унеча – 70 км, Dn 820, км 52, р. Ипуть. Реконструкция. 2022 г. Шурф 10. Вид на выкопанный шурф. Вид с Ю.



Рис. 88. Археологическая разведка в Суражском районе Брянской области на участке строительства объекта: ППМТ «Унеча – Полоцк-1», участок Унеча – 70 км, Dn 820, км 52, р. Ипуть. Реконструкция. 2022 г. Шурф 10. Зачистка по материку после снятия 3-го пласта. Вид с Ю.



Рис. 89. Археологическая разведка в Суражском районе Брянской области на участке строительства объекта: ППМТ «Унеча – Полоцк-1», участок Унеча – 70 км, Dn 820, км 52, р. Ипуть. Реконструкция. 2022 г. Шурф 10. Северный борт . Вид с Ю.



Рис. 90. Археологическая разведка в Суражском районе Брянской области на участке строительства объекта: ППМТ «Унеча – Полоцк-1», участок Унеча – 70 км, Dn 820, км 52, р. Ипуть. Реконструкция. 2022 г. Шурф 10. Контрольный прокоп. Вид с С.



Рис. 91. Археологическая разведка в Суражском районе Брянской области на участке строительства объекта: ППМТ «Унеча – Полоцк-1», участок Унеча – 70 км, Dn 820, км 52, р. Ипуть. Реконструкция. 2022 г. Шурф 10. После проведения рекультивации. Вид с Ю.



Рис. 92. Археологическая разведка в Суражском районе Брянской области на участке строительства объекта: ППМТ «Унеча – Полоцк-1», участок Унеча – 70 км, Dn 820, км 52, р. Ипуть. Реконструкция. 2022 г. Шурф 11. До начала работ. Вид с С.



Рис. 93. Археологическая разведка в Суражском районе Брянской области на участке строительства объекта: ППМТ «Унеча – Полоцк-1», участок Унеча – 70 км, Dn 820, км 52, р. Ипуть. Реконструкция. 2022 г. Шурф 11. Вид на выкопанный шурф. Вид с С.



Рис. 94. Археологическая разведка в Суражском районе Брянской области на участке строительства объекта: ППМТ «Унеча – Полоцк-1», участок Унеча – 70 км, Dn 820, км 52, р. Ипуть. Реконструкция. 2022 г. Шурф 11. Зачистка по материку после снятия 3-го пласта. Вид с С.



Рис. 95. Археологическая разведка в Суражском районе Брянской области на участке строительства объекта: ППМТ «Унеча – Полоцк-1», участок Унеча – 70 км, Dn 820, км 52, р. Ипуть. Реконструкция. 2022 г. Шурф 11. Южный борт . Вид с С.



Рис. 96. Археологическая разведка в Суражском районе Брянской области на участке строительства объекта: ППМТ «Унеча – Полоцк-1», участок Унеча – 70 км, Dn 820, км 52, р. Ипуть. Реконструкция. 2022 г. Шурф 11. Контрольный прокоп. Вид с Ю.



Рис. 97. Археологическая разведка в Суражском районе Брянской области на участке строительства объекта: ППМТ «Унеча – Полоцк-1», участок Унеча – 70 км, Dn 820, км 52, р. Ипуть. Реконструкция. 2022 г. Шурф 11. После проведения рекультивации. Вид с С.



Рис. 98. Археологическая разведка в Суражском районе Брянской области на участке строительства объекта: ППМТ «Унеча – Полоцк-1», участок Унеча – 70 км, Dn 820, км 52, р. Ипуть. Реконструкция. 2022 г. Шурф 12. До начала работ. Вид с Ю.



Рис. 99. Археологическая разведка в Суражском районе Брянской области на участке строительства объекта: ППМТ «Унеча – Полоцк-1», участок Унеча – 70 км, Dn 820, км 52, р. Ипуть. Реконструкция. 2022 г. Шурф 12. Вид на выкопанный шурф. Вид с Ю.



Рис. 100. Археологическая разведка в Суражском районе Брянской области на участке строительства объекта: ППМТ «Унеча – Полоцк-1», участок Унеча – 70 км, Dn 820, км 52, р. Ипуть. Реконструкция. 2022 г. Шурф 12. Зачистка по материку после снятия 2-го пласта. Вид с Ю.



Рис. 101. Археологическая разведка в Суражском районе Брянской области на участке строительства объекта: ППМТ «Унеча – Полоцк-1», участок Унеча – 70 км, Dn 820, км 52, р. Ипуть. Реконструкция. 2022 г. Шурф 12. Южный борт . Вид с С.



Рис. 102. Археологическая разведка в Суражском районе Брянской области на участке строительства объекта: ППМТ «Унеча – Полоцк-1», участок Унеча – 70 км, Dn 820, км 52, р. Ипуть. Реконструкция. 2022 г. Шурф 12. Контрольный прокоп. Вид с В.



Рис. 103. Археологическая разведка в Суражском районе Брянской области на участке строительства объекта: ППМТ «Унеча – Полоцк-1», участок Унеча – 70 км, Dn 820, км 52, р. Ипуть. Реконструкция. 2022 г. Шурф 12. После проведения рекультивации. Вид с Ю.



Рис. 104. Археологическая разведка в Суражском районе Брянской области на участке строительства объекта: ППМТ «Унеча – Полоцк-1», участок Унеча – 70 км, Dn 820, км 52, р. Ипуть. Реконструкция. 2022 г. Шурф 13. До начала работ. Вид с Ю.



Рис. 105. Археологическая разведка в Суражском районе Брянской области на участке строительства объекта: ППМТ «Унеча – Полоцк-1», участок Унеча – 70 км, Dn 820, км 52, р. Ипуть. Реконструкция. 2022 г. Шурф 13. Вид на выкопанный шурф. Вид с Ю.



Рис. 106. Археологическая разведка в Суражском районе Брянской области на участке строительства объекта: ППМТ «Унеча – Полоцк-1», участок Унеча – 70 км, Dn 820, км 52, р. Ипуть. Реконструкция. 2022 г. Шурф 13. Зачистка по материку после снятия 1-го пласта. Вид с З.



Рис. 107. Археологическая разведка в Суражском районе Брянской области на участке строительства объекта: ППМТ «Унеча – Полоцк-1», участок Унеча – 70 км, Dn 820, км 52, р. Ипуть. Реконструкция. 2022 г. Шурф 13. Северный борт . Вид с Ю.



Рис. 108. Археологическая разведка в Суражском районе Брянской области на участке строительства объекта: ППМТ «Унеча – Полоцк-1», участок Унеча – 70 км, Dn 820, км 52, р. Ипуть. Реконструкция. 2022 г. Шурф 13. Контрольный прокоп. Вид с С.



Рис. 109. Археологическая разведка в Суражском районе Брянской области на участке строительства объекта: ППМТ «Унеча – Полоцк-1», участок Унеча – 70 км, Dn 820, км 52, р. Ипуть. Реконструкция. 2022 г. Шурф 13. После проведения рекультивации. Вид с Ю.



Рис. 110. Археологическая разведка в Суражском районе Брянской области на участке строительства объекта: ППМТ «Унеча – Полоцк-1», участок Унеча – 70 км, Dn 820, км 52, р. Ипуть. Реконструкция. 2022 г. Шурф 14. До начала работ. Вид с Ю.



Рис. 111. Археологическая разведка в Суражском районе Брянской области на участке строительства объекта: ППМТ «Унеча – Полоцк-1», участок Унеча – 70 км, Dn 820, км 52, р. Ипуть. Реконструкция. 2022 г. Шурф 14. Вид на выкопанный шурф. Вид с Ю.



Рис. 112. Археологическая разведка в Суражском районе Брянской области на участке строительства объекта: ППМТ «Унеча – Полоцк-1», участок Унеча – 70 км, Dn 820, км 52, р. Ипуть. Реконструкция. 2022 г. Шурф 14. Зачистка по материку после снятия 2-го пласта. Вид с С.



Рис. 113. Археологическая разведка в Суражском районе Брянской области на участке строительства объекта: ППМТ «Унеча – Полоцк-1», участок Унеча – 70 км, Dn 820, км 52, р. Ипуть. Реконструкция. 2022 г. Шурф 14. Северный борт. Вид с Ю.



Рис. 114. Археологическая разведка в Суражском районе Брянской области на участке строительства объекта: ППМТ «Унеча – Полоцк-1», участок Унеча – 70 км, Dn 820, км 52, р. Ипуть. Реконструкция. 2022 г. Шурф 14. Контрольный прокоп. Вид с С.



Рис. 115. Археологическая разведка в Суражском районе Брянской области на участке строительства объекта: ППМТ «Унеча – Полоцк-1», участок Унеча – 70 км, Dn 820, км 52, р. Ипуть. Реконструкция. 2022 г. Шурф 14. После проведения рекультивации. Вид с Ю.



Рис. 116. Археологическая разведка в Суражском районе Брянской области на участке строительства объекта: ППМТ «Унеча – Полоцк-1», участок Унеча – 70 км, Dn 820, км 52, р. Ипуть. Реконструкция. 2022 г. Шурф 15. До начала работ. Вид с С.



Рис. 117. Археологическая разведка в Суражском районе Брянской области на участке строительства объекта: ППМТ «Унеча – Полоцк-1», участок Унеча – 70 км, Dn 820, км 52, р. Ипуть. Реконструкция. 2022 г. Шурф 15. Вид на выкопанный шурф. Вид с С.



Рис. 118. Археологическая разведка в Суражском районе Брянской области на участке строительства объекта: ППМТ «Унеча – Полоцк-1», участок Унеча – 70 км, Dn 820, км 52, р. Ипуть. Реконструкция. 2022 г. Шурф 15. Зачистка по материку после снятия 2-го пласта. Вид с Ю.



Рис. 119. Археологическая разведка в Суражском районе Брянской области на участке строительства объекта: ППМТ «Унеча – Полоцк-1», участок Унеча – 70 км, Dn 820, км 52, р. Ипуть. Реконструкция. 2022 г. Шурф 15. Южный борт . Вид с С.



Рис. 120. Археологическая разведка в Суражском районе Брянской области на участке строительства объекта: ППМТ «Унеча – Полоцк-1», участок Унеча – 70 км, Dn 820, км 52, р. Ипуть. Реконструкция. 2022 г. Шурф 15. Контрольный прокоп. Вид с Ю.



Рис. 121. Археологическая разведка в Суражском районе Брянской области на участке строительства объекта: ППМТ «Унеча – Полоцк-1», участок Унеча – 70 км, Dn 820, км 52, р. Ипуть. Реконструкция. 2022 г. Шурф 15. После проведения рекультивации. Вид с С.



Рис. 122. Археологическая разведка в Суражском районе Брянской области на участке строительства объекта: ППМТ «Унеча – Полоцк-1», участок Унеча – 70 км, Dn 820, км 52, р. Ипуть. Реконструкция. 2022 г. Шурф 16. До начала работ. Вид с С.



Рис. 123. Археологическая разведка в Суражском районе Брянской области на участке строительства объекта: ППМТ «Унеча – Полоцк-1», участок Унеча – 70 км, Dn 820, км 52, р. Ипуть. Реконструкция. 2022 г. Шурф 16. Вид на выкопанный шурф. Вид с С.



Рис. 124. Археологическая разведка в Суражском районе Брянской области на участке строительства объекта: ППМТ «Унеча – Полоцк-1», участок Унеча – 70 км, Dn 820, км 52, р. Ипуть. Реконструкция. 2022 г. Шурф 16. Зачистка по материку после снятия 2-го пласта. Вид с Ю.



Рис. 125. Археологическая разведка в Суражском районе Брянской области на участке строительства объекта: ППМТ «Унеча – Полоцк-1», участок Унеча – 70 км, Dn 820, км 52, р. Ипуть. Реконструкция. 2022 г. Шурф 16. Южный борт . Вид с С.



Рис. 126. Археологическая разведка в Суражском районе Брянской области на участке строительства объекта: ППМТ «Унеча – Полоцк-1», участок Унеча – 70 км, Dn 820, км 52, р. Ипуть. Реконструкция. 2022 г. Шурф 16. Контрольный прокоп. Вид с Ю.



Рис. 127. Археологическая разведка в Суражском районе Брянской области на участке строительства объекта: ППМТ «Унеча – Полоцк-1», участок Унеча – 70 км, Dn 820, км 52, р. Ипуть. Реконструкция. 2022 г. Шурф 16. После проведения рекультивации. Вид с С.



Рис. 128. Археологическая разведка в Суражском районе Брянской области на участке строительства объекта: ППМТ «Унеча – Полоцк-1», участок Унеча – 70 км, Dn 820, км 52, р. Ипуть. Реконструкция. 2022 г. Шурф 17. До начала работ. Вид с Ю.



Рис. 129. Археологическая разведка в Суражском районе Брянской области на участке строительства объекта: ППМТ «Унеча – Полоцк-1», участок Унеча – 70 км, Dn 820, км 52, р. Ипуть. Реконструкция. 2022 г. Шурф 17. Вид на выкопанный шурф. Вид с Ю.



Рис. 130. Археологическая разведка в Суражском районе Брянской области на участке строительства объекта: ППМТ «Унеча – Полоцк-1», участок Унеча – 70 км, Dn 820, км 52, р. Ипуть. Реконструкция. 2022 г. Шурф 17. Зачистка по материку после снятия 2-го пласта. Вид с С.



Рис. 131. Археологическая разведка в Суражском районе Брянской области на участке строительства объекта: ППМТ «Унеча – Полоцк-1», участок Унеча – 70 км, Dn 820, км 52, р. Ипуть. Реконструкция. 2022 г. Шурф 17. Северный борт. Вид с Ю.



Рис. 132. Археологическая разведка в Суражском районе Брянской области на участке строительства объекта: ППМТ «Унеча – Полоцк-1», участок Унеча – 70 км, Dn 820, км 52, р. Ипуть. Реконструкция. 2022 г. Шурф 17. Контрольный прокоп. Вид с Ю.



Рис. 133. Археологическая разведка в Суражском районе Брянской области на участке строительства объекта: ППМТ «Унеча – Полоцк-1», участок Унеча – 70 км, Dn 820, км 52, р. Ипуть. Реконструкция. 2022 г. Шурф 17. После проведения рекультивации. Вид с Ю.



Рис. 134. Археологическая разведка в Суражском районе Брянской области на участке строительства объекта: ППМТ «Унеча – Полоцк-1», участок Унеча – 70 км, Dn 820, км 52, р. Ипуть. Реконструкция. 2022 г. Шурф 18. До начала работ. Вид с Ю.



Рис. 135. Археологическая разведка в Суражском районе Брянской области на участке строительства объекта: ППМТ «Унеча – Полоцк-1», участок Унеча – 70 км, Dn 820, км 52, р. Ипуть. Реконструкция. 2022 г. Шурф 18. Вид на выкопанный шурф. Вид с Ю.



Рис. 136. Археологическая разведка в Суражском районе Брянской области на участке строительства объекта: ППМТ «Унеча – Полоцк-1», участок Унеча – 70 км, Dn 820, км 52, р. Ипуть. Реконструкция. 2022 г. Шурф 18. Зачистка по материку после снятия 2-го пласта. Вид с Ю.



Рис. 137. Археологическая разведка в Суражском районе Брянской области на участке строительства объекта: ППМТ «Унеча – Полоцк-1», участок Унеча – 70 км, Dn 820, км 52, р. Ипуть. Реконструкция. 2022 г. Шурф 18. Северный борт . Вид с Ю.



Рис. 138. Археологическая разведка в Суражском районе Брянской области на участке строительства объекта: ППМТ «Унеча – Полоцк-1», участок Унеча – 70 км, Dn 820, км 52, р. Ипуть. Реконструкция. 2022 г. Шурф 18. Контрольный прокоп. Вид с Ю.



Рис. 139. Археологическая разведка в Суражском районе Брянской области на участке строительства объекта: ППМТ «Унеча – Полоцк-1», участок Унеча – 70 км, Dn 820, км 52, р. Ипуть. Реконструкция. 2022 г. Шурф 18. После проведения рекультивации. Вид с Ю.



Рис. 140. Археологическая разведка в Суражском районе Брянской области на участке строительства объекта: ППМТ «Унеча – Полоцк-1», участок Унеча – 70 км, Dn 820, км 52, р. Ипуть. Реконструкция. 2022 г. Шурф 19. До начала работ. Вид с С.



Рис. 141. Археологическая разведка в Суражском районе Брянской области на участке строительства объекта: ППМТ «Унеча – Полоцк-1», участок Унеча – 70 км, Dn 820, км 52, р. Ипуть. Реконструкция. 2022 г. Шурф 19. Вид на выкопанный шурф. Вид с С.



Рис. 142. Археологическая разведка в Суражском районе Брянской области на участке строительства объекта: ППМТ «Унеча – Полоцк-1», участок Унеча – 70 км, Dn 820, км 52, р. Ипуть. Реконструкция. 2022 г. Шурф 19. Зачистка по материку после снятия 2-го пласта. Вид с Ю.



Рис. 143. Археологическая разведка в Суражском районе Брянской области на участке строительства объекта: ППМТ «Унеча – Полоцк-1», участок Унеча – 70 км, Dn 820, км 52, р. Ипуть. Реконструкция. 2022 г. Шурф 19. Южный борт. Вид с С.



Рис. 144. Археологическая разведка в Суражском районе Брянской области на участке строительства объекта: ППМТ «Унеча – Полоцк-1», участок Унеча – 70 км, Dn 820, км 52, р. Ипуть. Реконструкция. 2022 г. Шурф 19. Контрольный прокоп. Вид с Ю.



Рис. 145. Археологическая разведка в Суражском районе Брянской области на участке строительства объекта: ППМТ «Унеча – Полоцк-1», участок Унеча – 70 км, Dn 820, км 52, р. Ипуть. Реконструкция. 2022 г. Шурф 19. После проведения рекультивации. Вид с С.



Рис. 146. Археологическая разведка в Суражском районе Брянской области на участке строительства объекта: ППМТ «Унеча – Полоцк-1», участок Унеча – 70 км, Dn 820, км 52, р. Ипуть. Реконструкция. 2022 г. Шурф 20. До начала работ. Вид с С.



Рис. 147. Археологическая разведка в Суражском районе Брянской области на участке строительства объекта: ППМТ «Унеча – Полоцк-1», участок Унеча – 70 км, Dn 820, км 52, р. Ипуть. Реконструкция. 2022 г. Шурф 20. Вид на выкопанный шурф. Вид с С.



Рис. 148. Археологическая разведка в Суражском районе Брянской области на участке строительства объекта: ППМТ «Унеча – Полоцк-1», участок Унеча – 70 км, Dn 820, км 52, р. Ипуть. Реконструкция. 2022 г. Шурф 20. Зачистка по материку после снятия 2-го пласта. Вид с С.



Рис. 149. Археологическая разведка в Суражском районе Брянской области на участке строительства объекта: ППМТ «Унеча – Полоцк-1», участок Унеча – 70 км, Dn 820, км 52, р. Ипуть. Реконструкция. 2022 г. Шурф 20. Южный борт. Вид с С.



Рис. 150. Археологическая разведка в Суражском районе Брянской области на участке строительства объекта: ППМТ «Унеча – Полоцк-1», участок Унеча – 70 км, Dn 820, км 52, р. Ипуть. Реконструкция. 2022 г. Шурф 20. Контрольный прокоп. Вид с Ю.



Рис. 151. Археологическая разведка в Суражском районе Брянской области на участке строительства объекта: ППМТ «Унеча – Полоцк-1», участок Унеча – 70 км, Dn 820, км 52, р. Ипуть. Реконструкция. 2022 г. Шурф 20. После проведения рекультивации. Вид с С.



Рис. 152. Археологическая разведка в Суражском районе Брянской области на участке строительства объекта: ППМТ «Унеча – Полоцк-1», участок Унеча – 70 км, Dn 820, км 52, р. Ипуть. Реконструкция. 2022 г. Шурф 21. До начала работ. Вид с Ю.



Рис. 153. Археологическая разведка в Суражском районе Брянской области на участке строительства объекта: ППМТ «Унеча – Полоцк-1», участок Унеча – 70 км, Dn 820, км 52, р. Ипуть. Реконструкция. 2022 г. Шурф 21. Вид на выкопанный шурф. Вид с Ю.



Рис. 154. Археологическая разведка в Суражском районе Брянской области на участке строительства объекта: ППМТ «Унеча – Полоцк-1», участок Унеча – 70 км, Dn 820, км 52, р. Ипуть. Реконструкция. 2022 г. Шурф 21. Зачистка по материку после снятия 2-го пласта. Вид с С.



Рис. 155. Археологическая разведка в Суражском районе Брянской области на участке строительства объекта: ППМТ «Унеча – Полоцк-1», участок Унеча – 70 км, Dn 820, км 52, р. Ипуть. Реконструкция. 2022 г. Шурф 21. Северный борт. Вид с Ю.



Рис. 156. Археологическая разведка в Суражском районе Брянской области на участке строительства объекта: ППМТ «Унеча – Полоцк-1», участок Унеча – 70 км, Dn 820, км 52, р. Ипуть. Реконструкция. 2022 г. Шурф 21. Контрольный прокоп. Вид с Ю.



Рис. 157. Археологическая разведка в Суражском районе Брянской области на участке строительства объекта: ППМТ «Унеча – Полоцк-1», участок Унеча – 70 км, Dn 820, км 52, р. Ипуть. Реконструкция. 2022 г. Шурф 21. После проведения рекультивации. Вид с Ю.



Рис. 158. Археологическая разведка в Суражском районе Брянской области на участке строительства объекта: ППМТ «Унеча – Полоцк-1», участок Унеча – 70 км, Dn 820, км 52, р. Ипуть. Реконструкция. 2022 г. Шурф 22. До начала работ. Вид с Ю.



Рис. 159. Археологическая разведка в Суражском районе Брянской области на участке строительства объекта: ППМТ «Унеча – Полоцк-1», участок Унеча – 70 км, Dn 820, км 52, р. Ипуть. Реконструкция. 2022 г. Шурф 22. Вид на выкопанный шурф. Вид с Ю.



Рис. 160. Археологическая разведка в Суражском районе Брянской области на участке строительства объекта: ППМТ «Унеча – Полоцк-1», участок Унеча – 70 км, Dn 820, км 52, р. Ипуть. Реконструкция. 2022 г. Шурф 22. Зачистка по материку после снятия 3-го пласта. Вид с С.



Рис. 161. Археологическая разведка в Суражском районе Брянской области на участке строительства объекта: ППМТ «Унеча – Полоцк-1», участок Унеча – 70 км, Dn 820, км 52, р. Ипуть. Реконструкция. 2022 г. Шурф 22. Северный борт. Вид с Ю.



Рис. 162. Археологическая разведка в Суражском районе Брянской области на участке строительства объекта: ППМТ «Унеча – Полоцк-1», участок Унеча – 70 км, Dn 820, км 52, р. Ипуть. Реконструкция. 2022 г. Шурф 22. Контрольный прокоп. Вид с С.



Рис. 163. Археологическая разведка в Суражском районе Брянской области на участке строительства объекта: ППМТ «Унеча – Полоцк-1», участок Унеча – 70 км, Dn 820, км 52, р. Ипуть. Реконструкция. 2022 г. Шурф 22. После проведения рекультивации. Вид с Ю.



Рис. 164. Археологическая разведка в Суражском районе Брянской области на участке строительства объекта: ППМТ «Унеча – Полоцк-1», участок Унеча – 70 км, Dn 820, км 52, р. Ипуть. Реконструкция. 2022 г. Шурф 23. До начала работ. Вид с С.



Рис. 165. Археологическая разведка в Суражском районе Брянской области на участке строительства объекта: ППМТ «Унеча – Полоцк-1», участок Унеча – 70 км, Dn 820, км 52, р. Ипуть. Реконструкция. 2022 г. Шурф 23. Вид на выкопанный шурф. Вид с С.



Рис. 166. Археологическая разведка в Суражском районе Брянской области на участке строительства объекта: ППМТ «Унеча – Полоцк-1», участок Унеча – 70 км, Dn 820, км 52, р. Ипуть. Реконструкция. 2022 г. Шурф 23. Зачистка по материку после снятия 2-го пласта. Вид с Ю.



Рис. 167. Археологическая разведка в Суражском районе Брянской области на участке строительства объекта: ППМТ «Унеча – Полоцк-1», участок Унеча – 70 км, Dn 820, км 52, р. Ипуть. Реконструкция. 2022 г. Шурф 23. Южный борт. Вид с С.



Рис. 168. Археологическая разведка в Суражском районе Брянской области на участке строительства объекта: ППМТ «Унеча – Полоцк-1», участок Унеча – 70 км, Dn 820, км 52, р. Ипуть. Реконструкция. 2022 г. Шурф 23. Контрольный прокоп. Вид с С.



Рис. 169. Археологическая разведка в Суражском районе Брянской области на участке строительства объекта: ППМТ «Унеча – Полоцк-1», участок Унеча – 70 км, Dn 820, км 52, р. Ипуть. Реконструкция. 2022 г. Шурф 23. После проведения рекультивации. Вид с С.



Рис. 170. Археологическая разведка в Суражском районе Брянской области на участке строительства объекта: ППМТ «Унеча – Полоцк-1», участок Унеча – 70 км, Dn 820, км 52, р. Ипуть. Реконструкция. 2022 г. Шурф 24. До начала работ. Вид с Ю.



Рис. 171. Археологическая разведка в Суражском районе Брянской области на участке строительства объекта: ППМТ «Унеча – Полоцк-1», участок Унеча – 70 км, Dn 820, км 52, р. Ипуть. Реконструкция. 2022 г. Шурф 24. Вид на выкопанный шурф. Вид с Ю.



Рис. 172. Археологическая разведка в Суражском районе Брянской области на участке строительства объекта: ППМТ «Унеча – Полоцк-1», участок Унеча – 70 км, Dn 820, км 52, р. Ипуть. Реконструкция. 2022 г. Шурф 24. Зачистка по материку после снятия 3-го пласта. Вид с В.



Рис. 173. Археологическая разведка в Суражском районе Брянской области на участке строительства объекта: ППМТ «Унеча – Полоцк-1», участок Унеча – 70 км, Dn 820, км 52, р. Ипуть. Реконструкция. 2022 г. Шурф 24. Южный борт. Вид с С.



Рис. 174. Археологическая разведка в Суражском районе Брянской области на участке строительства объекта: ППМТ «Унеча – Полоцк-1», участок Унеча – 70 км, Dn 820, км 52, р. Ипуть. Реконструкция. 2022 г. Шурф 24. Контрольный прокоп. Вид с С.



Рис. 175. Археологическая разведка в Суражском районе Брянской области на участке строительства объекта: ППМТ «Унеча – Полоцк-1», участок Унеча – 70 км, Dn 820, км 52, р. Ипуть. Реконструкция. 2022 г. Шурф 24. После проведения рекультивации. Вид с Ю.



Рис. 176. Археологическая разведка в Суражском районе Брянской области на участке строительства объекта: ППМТ «Унеча – Полоцк-1», участок Унеча – 70 км, Dn 820, км 52, р. Ипуть. Реконструкция. 2022 г. Шурф 25. До начала работ. Вид с Ю.



Рис. 177. Археологическая разведка в Суражском районе Брянской области на участке строительства объекта: ППМТ «Унеча – Полоцк-1», участок Унеча – 70 км, Dn 820, км 52, р. Ипуть. Реконструкция. 2022 г. Шурф 25. Вид на выкопанный шурф. Вид с Ю.



Рис. 178. Археологическая разведка в Суражском районе Брянской области на участке строительства объекта: ППМТ «Унеча – Полоцк-1», участок Унеча – 70 км, Dn 820, км 52, р. Ипуть. Реконструкция. 2022 г. Шурф 25. Зачистка по материку после снятия 3-го пласта. Вид с Ю.



Рис. 179. Археологическая разведка в Суражском районе Брянской области на участке строительства объекта: ППМТ «Унеча – Полоцк-1», участок Унеча – 70 км, Dn 820, км 52, р. Ипуть. Реконструкция. 2022 г. Шурф 25. Северный борт . Вид с Ю.



Рис. 180. Археологическая разведка в Суражском районе Брянской области на участке строительства объекта: ППМТ «Унеча – Полоцк-1», участок Унеча – 70 км, Dn 820, км 52, р. Ипуть. Реконструкция. 2022 г. Шурф 25. Контрольный прокоп. Вид с Ю.



Рис. 181. Археологическая разведка в Суражском районе Брянской области на участке строительства объекта: ППМТ «Унеча – Полоцк-1», участок Унеча – 70 км, Dn 820, км 52, р. Ипуть. Реконструкция. 2022 г. Шурф 25. После проведения рекультивации. Вид с Ю.



Рис. 182. Археологическая разведка в Суражском районе Брянской области на участке строительства объекта: ППМТ «Унеча – Полоцк-1», участок Унеча – 70 км, Dn 820, км 52, р. Ипуть. Реконструкция. 2022 г. Шурф 26. До начала работ. Вид с В.



Рис. 183. Археологическая разведка в Суражском районе Брянской области на участке строительства объекта: ППМТ «Унеча – Полоцк-1», участок Унеча – 70 км, Dn 820, км 52, р. Ипуть. Реконструкция. 2022 г. Шурф 26. Вид на выкопанный шурф. Вид с В.



Рис. 184. Археологическая разведка в Суражском районе Брянской области на участке строительства объекта: ППМТ «Унеча – Полоцк-1», участок Унеча – 70 км, Dn 820, км 52, р. Ипуть. Реконструкция. 2022 г. Шурф 26. После снятия 1-го пласта. Вид с В.



Рис. 185. Археологическая разведка в Суражском районе Брянской области на участке строительства объекта: ППМТ «Унеча – Полоцк-1», участок Унеча – 70 км, Dn 820, км 52, р. Ипуть. Реконструкция. 2022 г. Шурф 26. Зачистка по материку после снятия 3-го пласта. Вид с В.



Рис. 186. Археологическая разведка в Суражском районе Брянской области на участке строительства объекта: ППМТ «Унеча – Полоцк-1», участок Унеча – 70 км, Dn 820, км 52, р. Ипуть. Реконструкция. 2022 г. Шурф 26. Северный борт. Вид с Ю.



Рис. 187. Археологическая разведка в Суражском районе Брянской области на участке строительства объекта: ППМТ «Унеча – Полоцк-1», участок Унеча – 70 км, Dn 820, км 52, р. Ипуть. Реконструкция. 2022 г. Шурф 26. Восточный борт. Вид с З.



Рис. 188. Археологическая разведка в Суражском районе Брянской области на участке строительства объекта: ППМТ «Унеча – Полоцк-1», участок Унеча – 70 км, Dn 820, км 52, р. Ипуть. Реконструкция. 2022 г. Шурф 26. Южный борт. Вид с С.



Рис. 189. Археологическая разведка в Суражском районе Брянской области на участке строительства объекта: ППМТ «Унеча – Полоцк-1», участок Унеча – 70 км, Dn 820, км 52, р. Ипуть. Реконструкция. 2022 г. Шурф 26. Западный борт. Вид с В.



Рис. 190. Археологическая разведка в Суражском районе Брянской области на участке строительства объекта: ППМТ «Унеча – Полоцк-1», участок Унеча – 70 км, Dn 820, км 52, р. Ипуть. Реконструкция. 2022 г. Шурф 26. Контрольный прокоп. Вид с В.



Рис. 191. Археологическая разведка в Суражском районе Брянской области на участке строительства объекта: ППМТ «Унеча – Полоцк-1», участок Унеча – 70 км, Dn 820, км 52, р. Ипуть. Реконструкция. 2022 г. Шурф 26. После проведения рекультивации. Вид с В.



① - темно-серая супесь ② - темно-коричневая супесь ③ - светло-коричневая супесь (материк)

Рис. 192. Археологическая разведка в Суражском районе Брянской области на участке строительства объекта: ППМТ «Унеча – Полоцк-1», участок Унеча – 70 км, Dn 820, км 52, р. Ипуть. Реконструкция. 2022 г. Шурф 26. 1 – план дневной поверхности; 2 – план после снятия 1-го пласта; 3 – после снятия 2-го плста; 4 – зачистка по материку после снятия 3-го пласта.

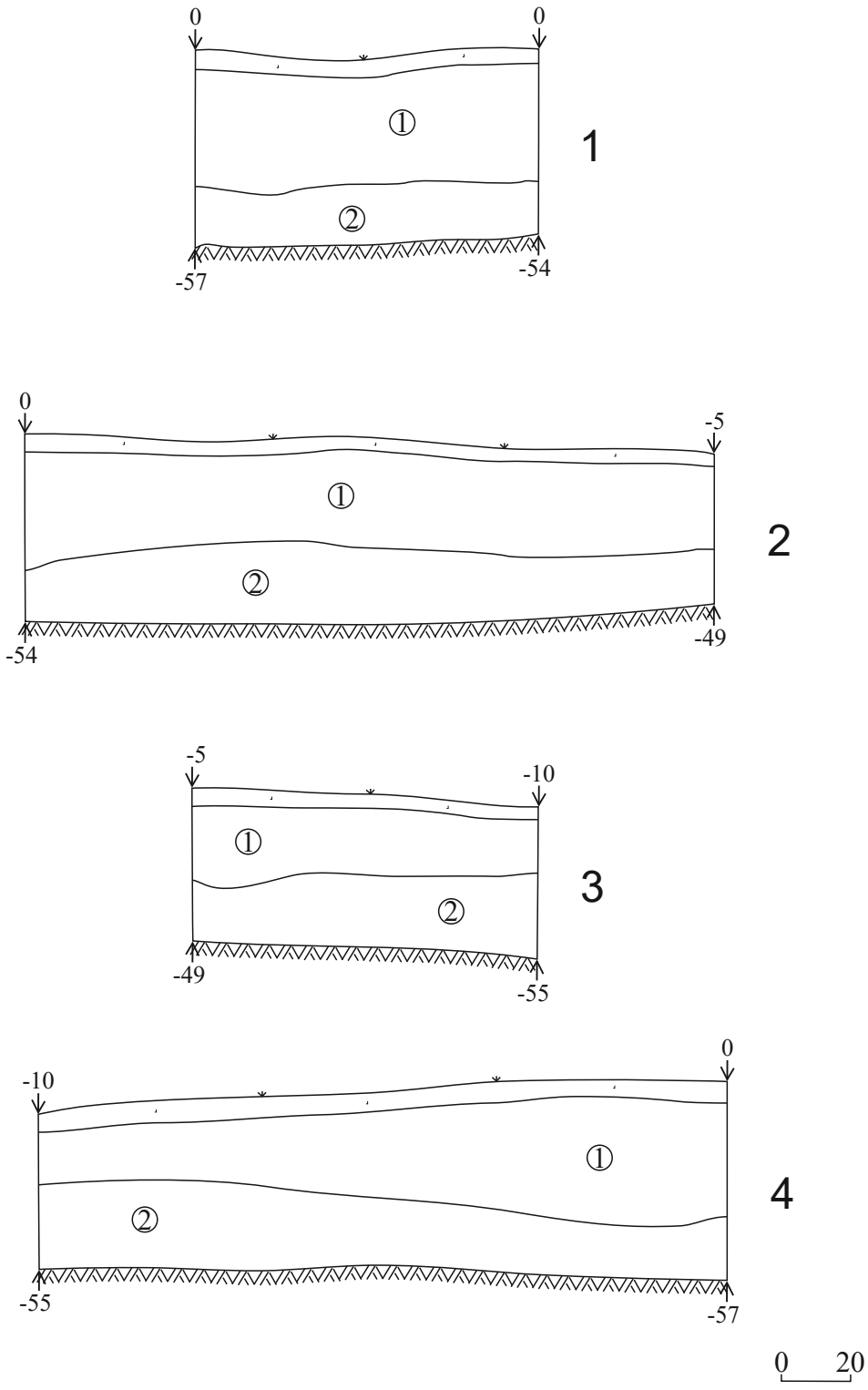

① - темно-серая супесь ② - темно-коричневая супесь

Рис. 193. Археологическая разведка в Суражском районе Брянской области на участке строительства объекта: ППМТ «Унеча – Полоцк-1», участок Унеча – 70 км, Dn 820, км 52, р. Ипуть. Реконструкция. 2022 г. Шурф 26. 1 – северный борт; 2 – восточный борт; 3 – южный борт; 4 – западный борт .



Рис. 194. Археологическая разведка в Суражском районе Брянской области на участке строительства объекта: ППМТ «Унеча – Полоцк-1», участок Унеча – 70 км, Dn 820, км 52, р. Ипуть. Реконструкция. 2022 г. Шурф 26. Пласт 3. Кремень, камень со следами обработки и фрагменты лепной керамики.



Рис. 195. Археологическая разведка в Суражском районе Брянской области на участке строительства объекта: ППМТ «Унеча – Полоцк-1», участок Унеча – 70 км, Dn 820, км 52, р. Ипуть. Реконструкция. 2022 г. Шурф 27. До начала работ. Вид с В.



Рис. 196. Археологическая разведка в Суражском районе Брянской области на участке строительства объекта: ППМТ «Унеча – Полоцк-1», участок Унеча – 70 км, Dn 820, км 52, р. Ипуть. Реконструкция. 2022 г. Шурф 27. Вид на выкопанный шурф. Вид с В.



Рис. 197. Археологическая разведка в Суражском районе Брянской области на участке строительства объекта: ППМТ «Унеча – Полоцк-1», участок Унеча – 70 км, Dn 820, км 52, р. Ипуть. Реконструкция. 2022 г. Шурф 27. Зачистка по материку после снятия 2-го пласта. Вид с В.



Рис. 198. Археологическая разведка в Суражском районе Брянской области на участке строительства объекта: ППМТ «Унеча – Полоцк-1», участок Унеча – 70 км, Dn 820, км 52, р. Ипуть. Реконструкция. 2022 г. Шурф 27. Восточный борт . Вид с З.



Рис. 199. Археологическая разведка в Суражском районе Брянской области на участке строительства объекта: ППМТ «Унеча – Полоцк-1», участок Унеча – 70 км, Dn 820, км 52, р. Ипуть. Реконструкция. 2022 г. Шурф 27. Контрольный прокоп. Вид с В.



Рис. 200. Археологическая разведка в Суражском районе Брянской области на участке строительства объекта: ППМТ «Унеча – Полоцк-1», участок Унеча – 70 км, Dn 820, км 52, р. Ипуть. Реконструкция. 2022 г. Шурф 27. После проведения рекультивации. Вид с В.



Рис. 201. Археологическая разведка в Суражском районе Брянской области на участке строительства объекта: ППМТ «Унеча – Полоцк-1», участок Унеча – 70 км, Dn 820, км 52, р. Ипуть. Реконструкция. 2022 г. Шурф 28. До начала работ. Вид с В.



Рис. 202. Археологическая разведка в Суражском районе Брянской области на участке строительства объекта: ППМТ «Унеча – Полоцк-1», участок Унеча – 70 км, Dn 820, км 52, р. Ипуть. Реконструкция. 2022 г. Шурф 28. Вид на выкопанный шурф. Вид с В.



Рис. 203. Археологическая разведка в Суражском районе Брянской области на участке строительства объекта: ППМТ «Унеча – Полоцк-1», участок Унеча – 70 км, Dn 820, км 52, р. Ипуть. Реконструкция. 2022 г. Шурф 28. Зачистка по материку после снятия 1-го пласта. Вид с З.



Рис. 204. Археологическая разведка в Суражском районе Брянской области на участке строительства объекта: ППМТ «Унеча – Полоцк-1», участок Унеча – 70 км, Dn 820, км 52, р. Ипуть. Реконструкция. 2022 г. Шурф 28. Западный борт . Вид с В.



Рис. 205. Археологическая разведка в Суражском районе Брянской области на участке строительства объекта: ППМТ «Унеча – Полоцк-1», участок Унеча – 70 км, Dn 820, км 52, р. Ипуть. Реконструкция. 2022 г. Шурф 28. Контрольный прокоп. Вид с В.



Рис. 206. Археологическая разведка в Суражском районе Брянской области на участке строительства объекта: ППМТ «Унеча – Полоцк-1», участок Унеча – 70 км, Dn 820, км 52, р. Ипуть. Реконструкция. 2022 г. Шурф 28. После проведения рекультивации. Вид с В.



Рис. 207. Археологическая разведка в Суражском районе Брянской области на участке строительства объекта: ППМТ «Унеча – Полоцк-1», участок Унеча – 70 км, Dn 820, км 52, р. Ипуть. Реконструкция. 2022 г. Шурф 29. До начала работ. Вид с С.



Рис. 208. Археологическая разведка в Суражском районе Брянской области на участке строительства объекта: ППМТ «Унеча – Полоцк-1», участок Унеча – 70 км, Dn 820, км 52, р. Ипуть. Реконструкция. 2022 г. Шурф 29. Вид на выкопанный шурф. Вид с С.



Рис. 209. Археологическая разведка в Суражском районе Брянской области на участке строительства объекта: ППМТ «Унеча – Полоцк-1», участок Унеча – 70 км, Dn 820, км 52, р. Ипуть. Реконструкция. 2022 г. Шурф 29. После снятия 1-го пласта. Вид с Ю.



Рис. 210. Археологическая разведка в Суражском районе Брянской области на участке строительства объекта: ППМТ «Унеча – Полоцк-1», участок Унеча – 70 км, Dn 820, км 52, р. Ипуть. Реконструкция. 2022 г. Шурф 29. Зачистка по материку после снятия 2-го пласта. Вид с В.



Рис. 211. Археологическая разведка в Суражском районе Брянской области на участке строительства объекта: ППМТ «Унеча – Полоцк-1», участок Унеча – 70 км, Dn 820, км 52, р. Ипуть. Реконструкция. 2022 г. Шурф 29. Северный борт. Вид с Ю.



Рис. 212. Археологическая разведка в Суражском районе Брянской области на участке строительства объекта: ППМТ «Унеча – Полоцк-1», участок Унеча – 70 км, Dn 820, км 52, р. Ипуть. Реконструкция. 2022 г. Шурф 29. Восточный борт. Вид с З.



Рис. 213. Археологическая разведка в Суражском районе Брянской области на участке строительства объекта: ППМТ «Унеча – Полоцк-1», участок Унеча – 70 км, Dn 820, км 52, р. Ипуть. Реконструкция. 2022 г. Шурф 29. Южный борт. Вид с С.



Рис. 214. Археологическая разведка в Суражском районе Брянской области на участке строительства объекта: ППМТ «Унеча – Полоцк-1», участок Унеча – 70 км, Dn 820, км 52, р. Ипуть. Реконструкция. 2022 г. Шурф 29. Западный борт. Вид с В.



Рис. 215. Археологическая разведка в Суражском районе Брянской области на участке строительства объекта: ППМТ «Унеча – Полоцк-1», участок Унеча – 70 км, Dn 820, км 52, р. Ипуть. Реконструкция. 2022 г. Шурф 29. Контрольный прокоп. Вид с С.



Рис. 216. Археологическая разведка в Суражском районе Брянской области на участке строительства объекта: ППМТ «Унеча – Полоцк-1», участок Унеча – 70 км, Dn 820, км 52, р. Ипуть. Реконструкция. 2022 г. Шурф 29. После проведения рекультивации. Вид с С.

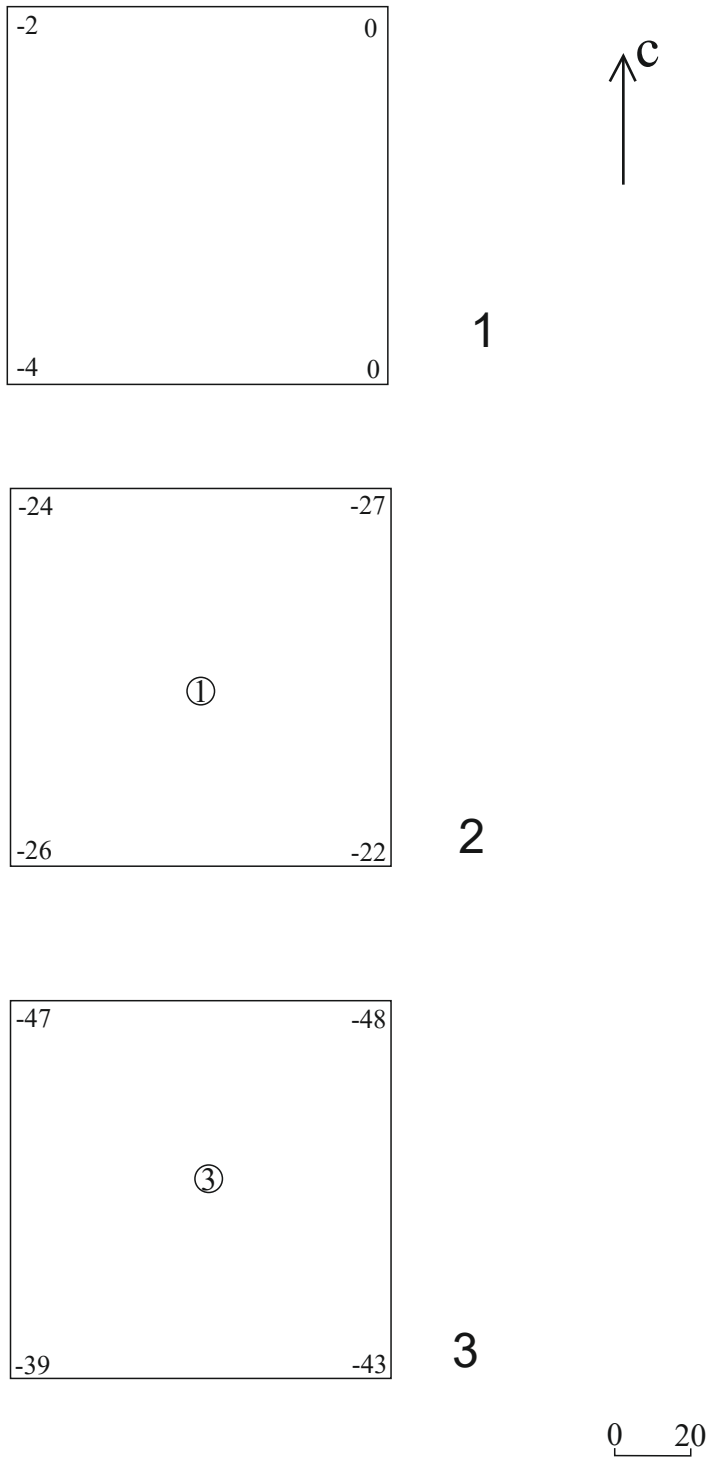

① - темно-серая супесь

③ - светло-коричневая супесь (материк)

Рис. 217. Археологическая разведка в Суражском районе Брянской области на участке строительства объекта: ППМТ «Унеча – Полоцк-1», участок Унеча – 70 км, Dn 820, км 52, р. Ипуть. Реконструкция. 2022 г. Шурф 29. 1 – план дневной поверхности; 2 – план после снятия 1-го пласта; 3 – зачистка по материку после снятия 2-го пласта.

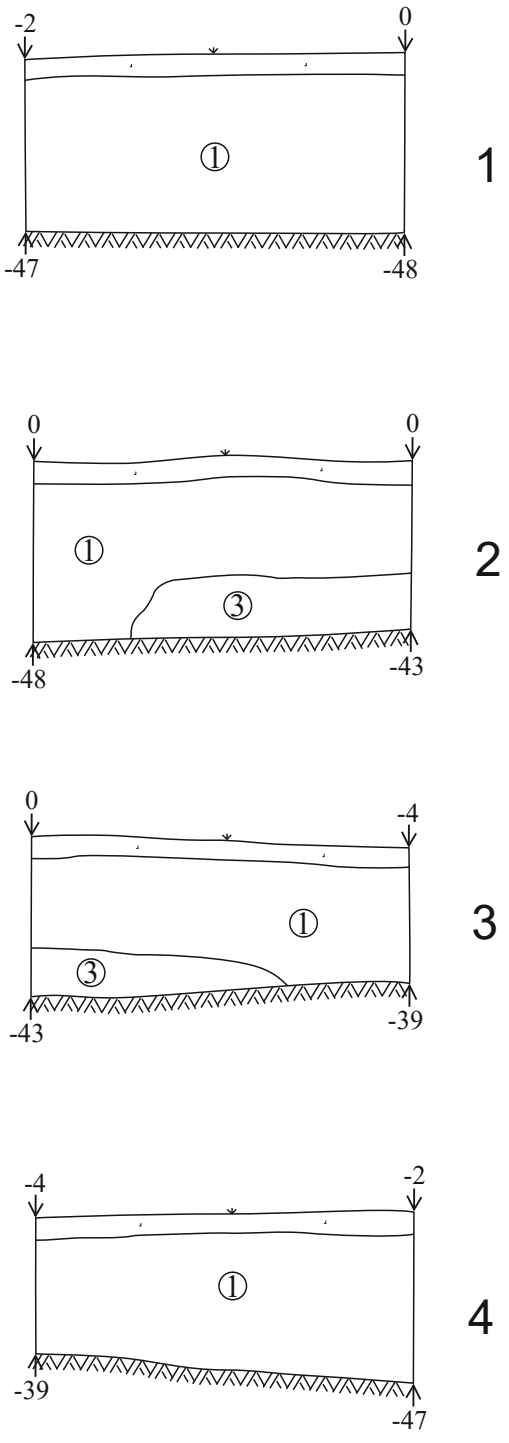

① - темно-серая супесь ③ - светло-коричневая супесь (материк)

Рис. 218. Археологическая разведка в Суражском районе Брянской области на участке строительства объекта: ППМТ «Унеча – Полоцк-1», участок Унеча – 70 км, Dn 820, км 52, р. Ипуть. Реконструкция. 2022 г. Шурф 29. 1 – северный борт; 2 – восточный борт; 3 – южный борт; 4 – западный борт .



Рис. 219. Археологическая разведка в Суражском районе Брянской области на участке строительства объекта: ППМТ «Унеча – Полоцк-1», участок Унеча – 70 км, Dn 820, км 52, р. Ипуть. Реконструкция. 2022 г. Шурф 29. Пласт 2. Лепные фрагменты керамики.



Рис. 220. Археологическая разведка в Суражском районе Брянской области на участке строительства объекта: ППМТ «Унеча – Полоцк-1», участок Унеча – 70 км, Dn 820, км 52, р. Ипуть. Реконструкция. 2022 г. Шурф 30. До начала работ. Вид с С.



Рис. 221. Археологическая разведка в Суражском районе Брянской области на участке строительства объекта: ППМТ «Унеча – Полоцк-1», участок Унеча – 70 км, Dn 820, км 52, р. Ипуть. Реконструкция. 2022 г. Шурф 30. Вид на выкопанный шурф. Вид с С.



Рис. 222. Археологическая разведка в Суражском районе Брянской области на участке строительства объекта: ППМТ «Унеча – Полоцк-1», участок Унеча – 70 км, Dn 820, км 52, р. Ипуть. Реконструкция. 2022 г. Шурф 30. После снятия 1-го пласта. Вид с Ю.



Рис. 223. Археологическая разведка в Суражском районе Брянской области на участке строительства объекта: ППМТ «Унеча – Полоцк-1», участок Унеча – 70 км, Dn 820, км 52, р. Ипуть. Реконструкция. 2022 г. Шурф 30. Зачистка по материку после снятия 2-го пласта. Вид с В.



Рис. 224. Археологическая разведка в Суражском районе Брянской области на участке строительства объекта: ППМТ «Унеча – Полоцк-1», участок Унеча – 70 км, Dn 820, км 52, р. Ипуть. Реконструкция. 2022 г. Шурф 30. Северный борт. Вид с Ю.



Рис. 225. Археологическая разведка в Суражском районе Брянской области на участке строительства объекта: ППМТ «Унеча – Полоцк-1», участок Унеча – 70 км, Dn 820, км 52, р. Ипуть. Реконструкция. 2022 г. Шурф 30. Восточный борт. Вид с З.



Рис. 226. Археологическая разведка в Суражском районе Брянской области на участке строительства объекта: ППМТ «Унеча – Полоцк-1», участок Унеча – 70 км, Dn 820, км 52, р. Ипуть. Реконструкция. 2022 г. Шурф 30. Южный борт. Вид с С.



Рис. 227. Археологическая разведка в Суражском районе Брянской области на участке строительства объекта: ППМТ «Унеча – Полоцк-1», участок Унеча – 70 км, Dn 820, км 52, р. Ипуть. Реконструкция. 2022 г. Шурф 30. Западный борт. Вид с В.



Рис. 228. Археологическая разведка в Суражском районе Брянской области на участке строительства объекта: ППМТ «Унеча – Полоцк-1», участок Унеча – 70 км, Dn 820, км 52, р. Ипуть. Реконструкция. 2022 г. Шурф 30. Контрольный прокоп. Вид с З.



Рис. 229. Археологическая разведка в Суражском районе Брянской области на участке строительства объекта: ППМТ «Унеча – Полоцк-1», участок Унеча – 70 км, Dn 820, км 52, р. Ипуть. Реконструкция. 2022 г. Шурф 30. После проведения рекультивации. Вид с С.

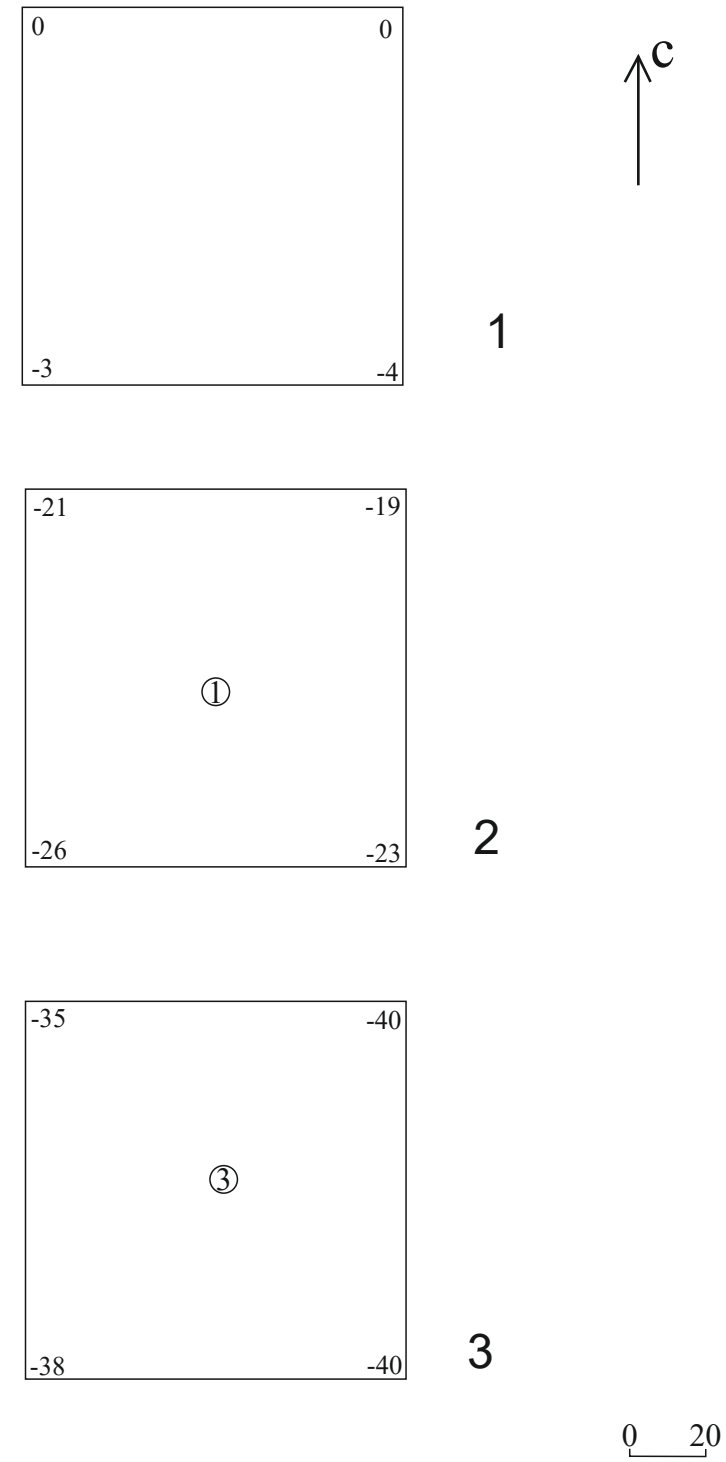

Рис. 230. Археологическая разведка в Суражском районе Брянской области на участке строительства объекта: ППМТ «Унеча – Полоцк-1», участок Унеча – 70 км, Dn 820, км 52, р. Ипуть. Реконструкция. 2022 г. Шурф 30. 1 – план дневной поверхности; 2 – план после снятия 1-го пласта; 3 – зачистка по материку после снятия 2-го пласта.

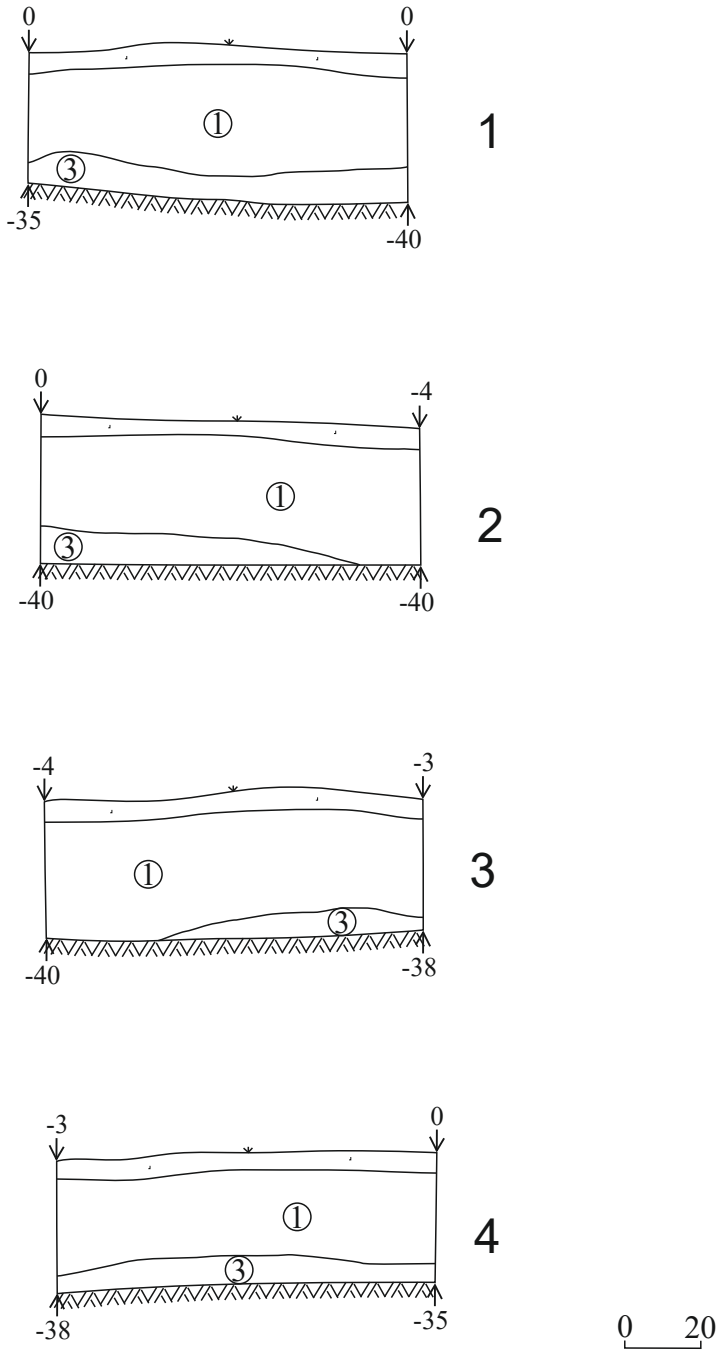

① - темно-серая супесь ③ - светло-коричневая супесь (материк)

Рис. 231. Археологическая разведка в Суражском районе Брянской области на участке строительства объекта: ППМТ «Унеча – Полоцк-1», участок Унеча – 70 км, Dn 820, км 52, р. Ипуть. Реконструкция. 2022 г. Шурф 30. 1 – северный борт; 2 – восточный борт; 3 – южный борт; 4 – западный борт .



Рис. 232. Археологическая разведка в Суражском районе Брянской области на участке строительства объекта: ППМТ «Унеча – Полоцк-1», участок Унеча – 70 км, Dn 820, км 52, р. Ипуть. Реконструкция. 2022 г. Шурф 30. Пласт 2. Кремень и лепные фрагменты керамики.



Рис. 233. Археологическая разведка в Суражском районе Брянской области на участке строительства объекта: ППМТ «Унеча – Полоцк-1», участок Унеча – 70 км, Dn 820, км 52, р. Ипуть. Реконструкция. 2022 г. Шурф 31. До начала работ. Вид с Ю.



Рис. 234. Археологическая разведка в Суражском районе Брянской области на участке строительства объекта: ППМТ «Унеча – Полоцк-1», участок Унеча – 70 км, Dn 820, км 52, р. Ипуть. Реконструкция. 2022 г. Шурф 31. Вид на выкопанный шурф. Вид с Ю.



Рис. 235. Археологическая разведка в Суражском районе Брянской области на участке строительства объекта: ППМТ «Унеча – Полоцк-1», участок Унеча – 70 км, Dn 820, км 52, р. Ипуть. Реконструкция. 2022 г. Шурф 31. Зачистка по материку после снятия 3-го пласта. Вид с З.



Рис. 236. Археологическая разведка в Суражском районе Брянской области на участке строительства объекта: ППМТ «Унеча – Полоцк-1», участок Унеча – 70 км, Dn 820, км 52, р. Ипуть. Реконструкция. 2022 г. Шурф 31. Северный борт. Вид с Ю.



Рис. 237. Археологическая разведка в Суражском районе Брянской области на участке строительства объекта: ППМТ «Унеча – Полоцк-1», участок Унеча – 70 км, Dn 820, км 52, р. Ипуть. Реконструкция. 2022 г. Шурф 31. Восточный борт. Вид с З.



Рис. 238. Археологическая разведка в Суражском районе Брянской области на участке строительства объекта: ППМТ «Унеча – Полоцк-1», участок Унеча – 70 км, Dn 820, км 52, р. Ипуть. Реконструкция. 2022 г. Шурф 31. Южный борт. Вид с С.



Рис. 239. Археологическая разведка в Суражском районе Брянской области на участке строительства объекта: ППМТ «Унеча – Полоцк-1», участок Унеча – 70 км, Dn 820, км 52, р. Ипуть. Реконструкция. 2022 г. Шурф 31. Западный борт. Вид с В.



Рис. 240. Археологическая разведка в Суражском районе Брянской области на участке строительства объекта: ППМТ «Унеча – Полоцк-1», участок Унеча – 70 км, Dn 820, км 52, р. Ипуть. Реконструкция. 2022 г. Шурф 31. Контрольный прокоп. Вид с Ю.



Рис. 241. Археологическая разведка в Суражском районе Брянской области на участке строительства объекта: ППМТ «Унеча – Полоцк-1», участок Унеча – 70 км, Dn 820, км 52, р. Ипуть. Реконструкция. 2022 г. Шурф 31. После проведения рекультивации. Вид с Ю.



Рис. 242. Археологическая разведка в Суражском районе Брянской области на участке строительства объекта: ППМТ «Унеча – Полоцк-1», участок Унеча – 70 км, Dn 820, км 52, р. Ипуть. Реконструкция. 2022 г. Шурф 31. Пласт 3. Кремень и фрагменты лепной керамики.

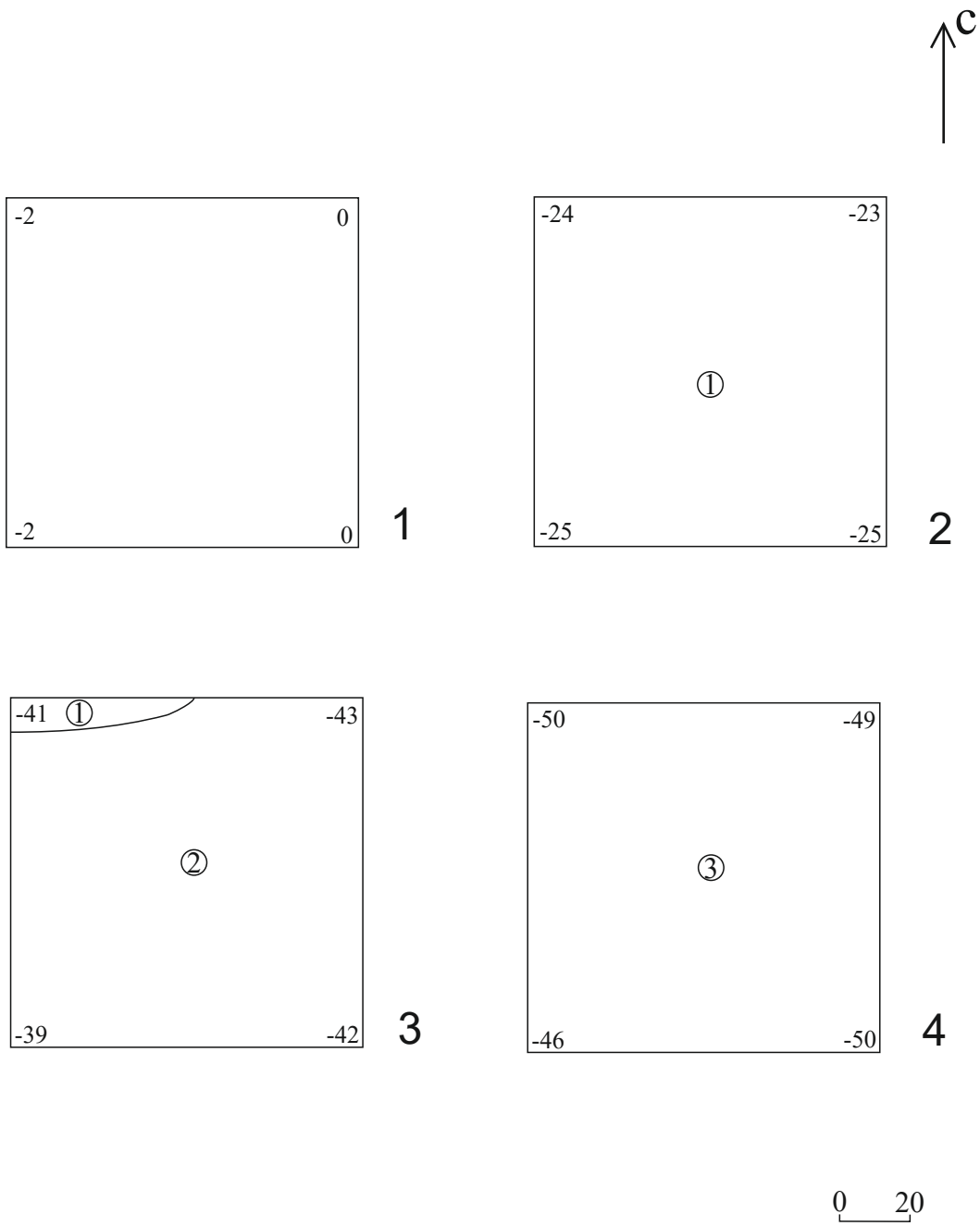

①- темно-серая супесь②- темно-коричневая супесь③- светло-коричневая супесь

Рис. 243. Археологическая разведка в Суражском районе Брянской области на участке строительства объекта: ППМТ «Унеча – Полоцк-1», участок Унеча – 70 км, Dn 820, км 52, р. Ипуть. Реконструкция. 2022 г. Шурф 31. 1 – план дневной поверхности; 2 – план после снятия 1-го пласта; 3 – после снятия 2-го пласта; 4 – зачистка по материку после снятия 3-го пласта.

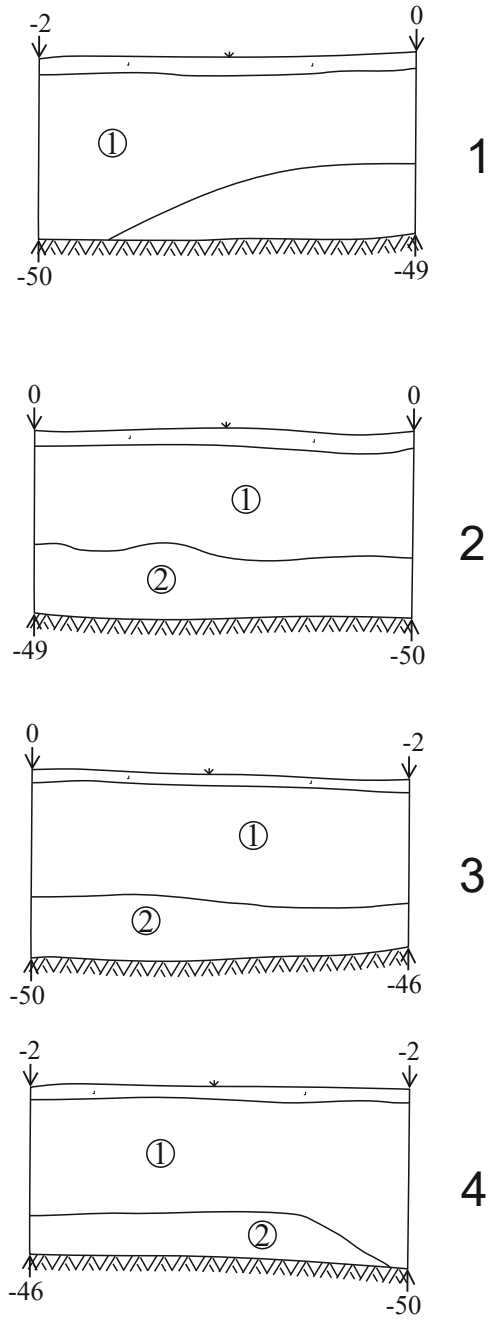

① - темно-серая супесь ② - темно-коричневая супесь

Рис. 244. Археологическая разведка в Суражском районе Брянской области на участке строительства объекта: ППМТ «Унеча – Полоцк-1», участок Унеча – 70 км, Dn 820, км 52, р. Ипуть. Реконструкция. 2022 г. Шурф 31. 1 – северный борт; 2 – восточный борт; 3 – южный борт; 4 – западный борт .



Рис. 245. Археологическая разведка в Суражском районе Брянской области на участке строительства объекта: ППМТ «Унеча – Полоцк-1», участок Унеча – 70 км, Dn 820, км 52, р. Ипуть. Реконструкция. 2022 г. Шурф 32. До начала работ. Вид с С.



Рис. 246. Археологическая разведка в Суражском районе Брянской области на участке строительства объекта: ППМТ «Унеча – Полоцк-1», участок Унеча – 70 км, Dn 820, км 52, р. Ипуть. Реконструкция. 2022 г. Шурф 32. Вид на выкопанный шурф. Вид с С.



Рис. 247. Археологическая разведка в Суражском районе Брянской области на участке строительства объекта: ППМТ «Унеча – Полоцк-1», участок Унеча – 70 км, Dn 820, км 52, р. Ипуть. Реконструкция. 2022 г. Шурф 32. Зачистка по материку после снятия 3-го пласта. Вид с Ю.



Рис. 248. Археологическая разведка в Суражском районе Брянской области на участке строительства объекта: ППМТ «Унеча – Полоцк-1», участок Унеча – 70 км, Dn 820, км 52, р. Ипуть. Реконструкция. 2022 г. Шурф 32. Восточный борт. Вид с З.



Рис. 249. Археологическая разведка в Суражском районе Брянской области на участке строительства объекта: ППМТ «Унеча – Полоцк-1», участок Унеча – 70 км, Dn 820, км 52, р. Ипуть. Реконструкция. 2022 г. Шурф 32. Контрольный прокоп. Вид с Ю.



Рис. 250. Археологическая разведка в Суражском районе Брянской области на участке строительства объекта: ППМТ «Унеча – Полоцк-1», участок Унеча – 70 км, Dn 820, км 52, р. Ипуть. Реконструкция. 2022 г. Шурф 32. После проведения рекультивации. Вид с С.



Рис. 251. Археологическая разведка в Суражском районе Брянской области на участке строительства объекта: ППМТ «Унеча – Полоцк-1», участок Унеча – 70 км, Dn 820, км 52, р. Ипуть. Реконструкция. 2022 г. Шурф 33. До начала работ. Вид с Ю.



Рис. 252. Археологическая разведка в Суражском районе Брянской области на участке строительства объекта: ППМТ «Унеча – Полоцк-1», участок Унеча – 70 км, Dn 820, км 52, р. Ипуть. Реконструкция. 2022 г. Шурф 33. Вид на выкопанный шурф. Вид с Ю.



Рис. 253. Археологическая разведка в Суражском районе Брянской области на участке строительства объекта: ППМТ «Унеча – Полоцк-1», участок Унеча – 70 км, Dn 820, км 52, р. Ипуть. Реконструкция. 2022 г. Шурф 33. Зачистка по материку после снятия 1-го пласта. Вид с Ю.



Рис. 254. Археологическая разведка в Суражском районе Брянской области на участке строительства объекта: ППМТ «Унеча – Полоцк-1», участок Унеча – 70 км, Dn 820, км 52, р. Ипуть. Реконструкция. 2022 г. Шурф 33. Северный борт. Вид с Ю.



Рис. 255. Археологическая разведка в Суражском районе Брянской области на участке строительства объекта: ППМТ «Унеча – Полоцк-1», участок Унеча – 70 км, Dn 820, км 52, р. Ипуть. Реконструкция. 2022 г. Шурф 33. Контрольный прокоп. Вид с Ю.



Рис. 256. Археологическая разведка в Суражском районе Брянской области на участке строительства объекта: ППМТ «Унеча – Полоцк-1», участок Унеча – 70 км, Dn 820, км 52, р. Ипуть. Реконструкция. 2022 г. Шурф 33. После проведения рекультивации. Вид с Ю.



Рис. 257. Археологическая разведка в Суражском районе Брянской области на участке строительства объекта: ППМТ «Унеча – Полоцк-1», участок Унеча – 70 км, Dn 820, км 52, р. Ипуть. Реконструкция. 2022 г. Шурф 34. До начала работ. Вид с Ю.



Рис. 258. Археологическая разведка в Суражском районе Брянской области на участке строительства объекта: ППМТ «Унеча – Полоцк-1», участок Унеча – 70 км, Dn 820, км 52, р. Ипуть. Реконструкция. 2022 г. Шурф 34. Вид на выкопанный шурф. Вид с Ю.



Рис. 259. Археологическая разведка в Суражском районе Брянской области на участке строительства объекта: ППМТ «Унеча – Полоцк-1», участок Унеча – 70 км, Dn 820, км 52, р. Ипуть. Реконструкция. 2022 г. Шурф 34. Зачистка по материку после снятия 2-го пласта. Вид с Ю.



Рис. 260. Археологическая разведка в Суражском районе Брянской области на участке строительства объекта: ППМТ «Унеча – Полоцк-1», участок Унеча – 70 км, Dn 820, км 52, р. Ипуть. Реконструкция. 2022 г. Шурф 34. Северный борт. Вид с Ю.



Рис. 261. Археологическая разведка в Суражском районе Брянской области на участке строительства объекта: ППМТ «Унеча – Полоцк-1», участок Унеча – 70 км, Dn 820, км 52, р. Ипуть. Реконструкция. 2022 г. Шурф 34. Контрольный прокоп. Вид с Ю.



Рис. 262. Археологическая разведка в Суражском районе Брянской области на участке строительства объекта: ППМТ «Унеча – Полоцк-1», участок Унеча – 70 км, Dn 820, км 52, р. Ипуть. Реконструкция. 2022 г. Шурф 34. После проведения рекультивации. Вид с Ю.



Рис. 263. Археологическая разведка в Суражском районе Брянской области на участке строительства объекта: ППМТ «Унеча – Полоцк-1», участок Унеча – 70 км, Dn 820, км 52, р. Ипуть. Реконструкция. 2022 г. Шурф 35. До начала работ. Вид с С.



Рис. 264. Археологическая разведка в Суражском районе Брянской области на участке строительства объекта: ППМТ «Унеча – Полоцк-1», участок Унеча – 70 км, Dn 820, км 52, р. Ипуть. Реконструкция. 2022 г. Шурф 35. Вид на выкопанный шурф. Вид с С.



Рис. 265. Археологическая разведка в Суражском районе Брянской области на участке строительства объекта: ППМТ «Унеча – Полоцк-1», участок Унеча – 70 км, Dn 820, км 52, р. Ипуть. Реконструкция. 2022 г. Шурф 35. Зачистка по материку после снятия 2-го пласта. Вид с Ю.



Рис. 266. Археологическая разведка в Суражском районе Брянской области на участке строительства объекта: ППМТ «Унеча – Полоцк-1», участок Унеча – 70 км, Dn 820, км 52, р. Ипуть. Реконструкция. 2022 г. Шурф 35. Северный борт. Вид с Ю.



Рис. 267. Археологическая разведка в Суражском районе Брянской области на участке строительства объекта: ППМТ «Унеча – Полоцк-1», участок Унеча – 70 км, Dn 820, км 52, р. Ипуть. Реконструкция. 2022 г. Шурф 35. Контрольный прокоп. Вид с С.



Рис. 268. Археологическая разведка в Суражском районе Брянской области на участке строительства объекта: ППМТ «Унеча – Полоцк-1», участок Унеча – 70 км, Dn 820, км 52, р. Ипуть. Реконструкция. 2022 г. Шурф 35. После проведения рекультивации. Вид с С.



Рис. 269. Археологическая разведка в Суражском районе Брянской области на участке строительства объекта: ППМТ «Унеча – Полоцк-1», участок Унеча – 70 км, Dn 820, км 52, р. Ипуть. Реконструкция. 2022 г. Шурф 36. До начала работ. Вид с Ю.



Рис. 270. Археологическая разведка в Суражском районе Брянской области на участке строительства объекта: ППМТ «Унеча – Полоцк-1», участок Унеча – 70 км, Dn 820, км 52, р. Ипуть. Реконструкция. 2022 г. Шурф 36. Вид на выкопанный шурф. Вид с Ю.



Рис. 271. Археологическая разведка в Суражском районе Брянской области на участке строительства объекта: ППМТ «Унеча – Полоцк-1», участок Унеча – 70 км, Dn 820, км 52, р. Ипуть. Реконструкция. 2022 г. Шурф 36. Зачистка по материку после снятия 2-го пласта. Вид с Ю.



Рис. 272. Археологическая разведка в Суражском районе Брянской области на участке строительства объекта: ППМТ «Унеча – Полоцк-1», участок Унеча – 70 км, Dn 820, км 52, р. Ипуть. Реконструкция. 2022 г. Шурф 36. Северный борт. Вид с Ю.



Рис. 273. Археологическая разведка в Суражском районе Брянской области на участке строительства объекта: ППМТ «Унеча – Полоцк-1», участок Унеча – 70 км, Dn 820, км 52, р. Ипуть. Реконструкция. 2022 г. Шурф 36. Контрольный прокоп. Вид с Ю.



Рис. 274. Археологическая разведка в Суражском районе Брянской области на участке строительства объекта: ППМТ «Унеча – Полоцк-1», участок Унеча – 70 км, Dn 820, км 52, р. Ипуть. Реконструкция. 2022 г. Шурф 36. После проведения рекультивации. Вид с Ю.



Рис. 275. Археологическая разведка в Суражском районе Брянской области на участке строительства объекта: ППМТ «Унеча – Полоцк-1», участок Унеча – 70 км, Dn 820, км 52, р. Ипуть. Реконструкция. 2022 г. Шурф 37. До начала работ. Вид с Ю.



Рис. 276. Археологическая разведка в Суражском районе Брянской области на участке строительства объекта: ППМТ «Унеча – Полоцк-1», участок Унеча – 70 км, Dn 820, км 52, р. Ипуть. Реконструкция. 2022 г. Шурф 37. Вид на выкопанный шурф. Вид с Ю.



Рис. 277. Археологическая разведка в Суражском районе Брянской области на участке строительства объекта: ППМТ «Унеча – Полоцк-1», участок Унеча – 70 км, Dn 820, км 52, р. Ипуть. Реконструкция. 2022 г. Шурф 37. Зачистка по материку после снятия 2-го пласта. Вид с Ю.



Рис. 278. Археологическая разведка в Суражском районе Брянской области на участке строительства объекта: ППМТ «Унеча – Полоцк-1», участок Унеча – 70 км, Dn 820, км 52, р. Ипуть. Реконструкция. 2022 г. Шурф 37. Северный борт. Вид с Ю.



Рис. 279. Археологическая разведка в Суражском районе Брянской области на участке строительства объекта: ППМТ «Унеча – Полоцк-1», участок Унеча – 70 км, Dn 820, км 52, р. Ипуть. Реконструкция. 2022 г. Шурф 37. Контрольный прокоп. Вид с Ю.



Рис. 280. Археологическая разведка в Суражском районе Брянской области на участке строительства объекта: ППМТ «Унеча – Полоцк-1», участок Унеча – 70 км, Dn 820, км 52, р. Ипуть. Реконструкция. 2022 г. Шурф 37. После проведения рекультивации. Вид с Ю.



Рис. 281. Археологическая разведка в Суражском районе Брянской области на участке строительства объекта: ППМТ «Унеча – Полоцк-1», участок Унеча – 70 км, Dn 820, км 52, р. Ипуть. Реконструкция. 2022 г. Шурф 38. До начала работ. Вид с Ю.



Рис. 282. Археологическая разведка в Суражском районе Брянской области на участке строительства объекта: ППМТ «Унеча – Полоцк-1», участок Унеча – 70 км, Dn 820, км 52, р. Ипуть. Реконструкция. 2022 г. Шурф 38. Вид на выкопанный шурф. Вид с Ю.



Рис. 283. Археологическая разведка в Суражском районе Брянской области на участке строительства объекта: ППМТ «Унеча – Полоцк-1», участок Унеча – 70 км, Dn 820, км 52, р. Ипуть. Реконструкция. 2022 г. Шурф 38. Зачистка по материку после снятия 2-го пласта. Вид с Ю.



Рис. 284. Археологическая разведка в Суражском районе Брянской области на участке строительства объекта: ППМТ «Унеча – Полоцк-1», участок Унеча – 70 км, Dn 820, км 52, р. Ипуть. Реконструкция. 2022 г. Шурф 38. Северный борт. Вид с Ю.



Рис. 285. Археологическая разведка в Суражском районе Брянской области на участке строительства объекта: ППМТ «Унеча – Полоцк-1», участок Унеча – 70 км, Dn 820, км 52, р. Ипуть. Реконструкция. 2022 г. Шурф 38. Контрольный прокоп. Вид с Ю.



Рис. 286. Археологическая разведка в Суражском районе Брянской области на участке строительства объекта: ППМТ «Унеча – Полоцк-1», участок Унеча – 70 км, Dn 820, км 52, р. Ипуть. Реконструкция. 2022 г. Шурф 38. После проведения рекультивации. Вид с Ю.

Министерство культуры Российской Федерации

ОТКРЫТЫЙ ЛИСТ

№ 0966-2021

Настоящий открытый лист выдан:

Ермолаеву Михаилу Владимировичу

паспорт 2003 № 253048

(серия номер паспорта)

на право проведения археологических полевых работ
в зоне работ по объектам «МТ «Участок № 42», участок Стальной Конь – 1Д, Dn 530, км 3,5 – 17,8. Реконструкция» в Спасском, Пахомовском, Неполодском сельских поселениях; «МТ «Участок № 42», участок Стальной Конь – 1Д, Dn 530, км 0 – 1,7. Реконструкция»; «МТ «Участок № 42», участок Стальной Конь – 1Д, Dn 530, км 24,2 – 32.9. Реконструкция» в Масловском сельском поселении Орловского района; «МТ «Участок № 42», участок Стальной Конь – 1Д, Dn 530, км 24,2 – 32,9. Реконструкция» в Урицком районе Орловской области; «Реконструкция участка МН «Куйбышев – Унеча – Мозырь-1» 1215–1275 км. 2 очередь, 1218–1226 км. (03-ТПР-001-027509)» в Почепском районе; «ППМТ «Унеча – Полоцк-1», участок Унеча – 70 км, Dn 820, км 52, р. Ипуть. Реконструкция» в Суражском районе Брянской области; «МТ «Уфа – Западное направление», участок Соседка – Никольское, Dn 530, км 1216,7 – 1218. Реконструкция» в Никифоровском районе Тамбовской области; в зоне строительства канализационной насосной станции в дер. Чернятино городского округа Ефремов Тульской области; газопровода-ввода низкого давления к земельному участку кафе по ул. Советской, д. 68 в г. Тамбове Тамбовской области; средней общеобразовательной школы на 132 учащихся и детского сада на 80 мест в с. Успенское Скопинского района; устройства подземной электрокабельной линии «КЛ 110 кВ (переустройство КВЛ 110 кВ Дягилевская ТЭЦ – Рязань с отпайкой на ПС Печатная)» в г. Рязани; сервисного центра компании «FLIEGL» на земельных участках с кадастровыми номерами 62:15:0040440:222, 62:15:0040440:223, 62:15:0040440:224, 62:15:0040440:225 в районе дер. Марьино-2 Рязанского района Рязанской области; газораспределительных сетей по ул. Весенней, ул. Заводской, ул. Народной, ул. Первомайской в пос. 1-го отделения совхоза «Новоусманский» в Новоусманском районе; сетей газораспределения в хут. Первое Мая в Лискинском районе Воронежской области; на земельных участках с кадастровыми номерами 48:13:1530301:84, 48:13:1530301:85 у хут. Первое Мая в Липецком районе; 48:17:0830108:386 в Хлевенском районе; 48:15:1120407:313 в дер. Киреевка Тербунского района Липецкой области.

022954

На основании открытого листа

Ермолаев Михаил Владимирович

(Ф.И.О)

имеет право производить следующие археологические полевые работы:
археологические разведки с осуществлением локальных земляных работ на указанной территории в целях выявления объектов археологического наследия, уточнения сведений о них и планирования мероприятий по обеспечению их сохранности.

Передоверие права на проведение археологических полевых работ по данному открытому листу другому лицу запрещается.

Срок действия открытого листа: с ***15 июня 2021 г.*** по ***29 апреля 2022 г.***

Дата принятия решения о предоставлении открытого листа: ***15 июня 2021 г.***

Первый заместитель Министра (должность) (подпись) **С.Г.Обрывалин** (Ф.И.О.)

Дата ***15 июня 2021 г.*** М.П.

03 сентября 2020 г. № 78733

РОССИЙСКАЯ ФЕДЕРАЦИЯ

УПРАВЛЕНИЕ ПО ОХРАНЕ И СОХРАНЕНИЮ ИСТОРИКО-КУЛЬТУРНОГО НАСЛЕДИЯ БРЯНСКОЙ ОБЛАСТИ

ул. Фокина, д. 31, г. Брянск, 241050
Тел. / факс 67-59-57, E-mail: uikn32@yandex.ru

02.09.2020 № 1-2/1548
на № ГТП-160-530-07/74855 от 27.07.2020

Главному инженеру филиала
АО «ГИПРОТРУБОПРОВОД»
Е.П. Близниченко

Уважаемый Евгений Павлович!

На участке реализации проектных решений по объекту: «ППМТ «Унеча – Полоцк-1», участок Унеча – 70 км, Dn 820, км 52, р. Ипуть. Реконструкция» отсутствуют объекты культурного наследия, включенные в единый государственный реестр объектов культурного наследия (памятников истории и культуры) народов Российской Федерации.

Испрашиваемый участок находятся вне зон охраны, защитных зон объектов культурного наследия.

Сведениями об отсутствии на испрашиваемых участках выявленных объектов культурного наследия либо объектов, обладающих признаками объекта культурного наследия (в т.ч. археологического), Управление по охране и сохранению объектов культурного наследия Брянской области не располагает. Учитывая изложенное, Заказчик работ в соответствии со ст. 28, 30, 31, 32, 36, 45.1 Федерального закона от 25.06.2002 № 73-ФЗ «Об объектах культурного наследия (памятниках истории и культуры) народов Российской Федерации» (Далее –Федеральный закон) обязан:

- обеспечить проведение и финансирование историко-культурной экспертизы земельного участка, подлежащего воздействию земляных, строительных, хозяйственных и иных работ, путем археологической разведки, в порядке, установленном ст. 45.1 Федерального закона;

- представить в Управление документацию, подготовленную на основе археологических полевых работ, содержащую результаты исследований, в соответствии с которыми определяется наличие или отсутствие объектов, обладающих признаками объекта культурного наследия на земельном участке, подлежащем воздействию земляных, строительных, хозяйственных и иных работ, а также заключение государственной историко-культурной экспертизы указанной документации (либо земельного участка).

В случае обнаружения в границе земельного участка, подлежащего воздействию земляных, строительных, хозяйственных и иных работ объектов, обладающих признаками объекта архе

dtp0900785f8c58b8c2
Вх. № 78733 от 03.09.2020

после принятия Управлением решения о включении данного объекта в перечень выявленных объектов культурного наследия:

- разработать в составе проектной документации раздел об обеспечении сохранности выявленного объекта культурного наследия или о проведении спасательных археологических полевых работ или проект обеспечения сохранности выявленного объекта культурного наследия либо план проведения спасательных археологических полевых работ, включающих оценку воздействия проводимых работ на указанный объект культурного наследия (далее документация или раздел документации, обосновывающий меры по обеспечению сохранности выявленного объекта культурного (археологического) наследия);

- получить по документации или разделу документации, обосновывающей меры по обеспечению сохранности выявленного объекта культурного наследия заключение государственной историко-культурной экспертизы и представить его совместно с указанной документацией в Управление на согласование;

- обеспечить реализацию согласованной Управлением документации, обосновывающей меры по обеспечению сохранности выявленного объекта культурного (археологического) наследия.

Начальник управления К.В. Волков

Исп. Т.А. Донченко
тел. 64-42-19